ФОРМИ ДООЕЛ
ДРУШТВО ЗА ПРОЕКТИРАЊЕ ПРОИЗВОДСТВО ТРГОВИЈА И УСЛУГИ
адреса: ул. Арсение Јовков бр:28
тел/фах: +389 47 202 701
моб: +389 70 206 501
е-пошта: mimis@t.mk

Урбанистички проект за инфраструктура за спроведување на инфраструктурен вод – среднонапонски 12/20 kV кабел до постојна трафостаница на дел од КП бр. 2472/2, 2472/3, 6482, 6483/1, КО КРУШЕВО И ДЕЛ ОД КП бр. 2436/14, 2436/15, 2436/2, 2455/3, 2455/5, 2457/1, 2457/2, 2457/3, 2458/1, 2458/2, 2460/1, 2460/2, 2460/3, 2471, 2474, 2488, 2490, 2885, 2886, 2967/1, 2967/3, 2967/4, 2967/5, 2967/6, 2968, 2969, 2970/1, 2971/1, 2972, 2974, КО Крушево – вгр., во граница на проектен опфат на ПИ за изградба на обиколница околу Крушево од Р517 до Р1306, Општина Крушево

Локација: дел од КП бр. 2472/2, 2472/3, 6482, 6483/1, КО КРУШЕВО И ДЕЛ ОД КП бр. 2436/14, 2436/15, 2436/2, 2455/3, 2455/5, 2457/1, 2457/2, 2457/3, 2458/1, 2458/2, 2460/1, 2460/2, 2460/3, 2471, 2474, 2488, 2490, 2885, 2886, 2967/1, 2967/3, 2967/4, 2967/5, 2967/6, 2968, 2969, 2970/1, 2971/1, 2972, 2974, КО Крушево – вгр.

Инвеститор: ПТ ЕНЕРЏИ ДОО увоз-извоз Битола

Изработувач: ДППТУ ФОРМИ ДООЕЛ Битола
Лиценца за изработување на урбанистички планови Број: 0106

	ПРАВНО ЛИЦЕ:	ФИЗИЧКО ЛИЦЕ:
ПЛАНЕР:	ФОРМИ Јорго ДООЕЛ увоз - извоз	JORGO SHUNDOVSKI Digitally signed by JORGO SHUNDOVSKI DN: c=MK, ou=VAT - 4002998133162, 2.5.4.97=NTRMK-5226961, o=Dooel Formi Bitola, serialNumber=183693, title=Upravitel, sn=SHUNDOVSKI, givenName=JORGO, cn=JORGO SHUNDOVSKI Date: 2022.11.18 14:38:50 +01'00'
РЕВИДЕНТ:		Bojan Mulichkovski Digitally signed by Bojan Mulichkovski DN: c=MK, ou=VAT - 4057015528431, 2.5.4.97=NTRMK-7023499, o=DTU BILD URBAN DOOEL Skopje, serialNumber=160518, title=Upravitel, sn=Mulichkovski, givenName=Bojan, cn=Bojan Mulichkovski Date: 2022.11.18 11:07:51 +01'00'

Технички број: 11-11/12-03 Ноември, 2022

НАЗИВ И АДРЕСА НА ГРАДБАТА: **Изградба на фотоволтаична електрана**

НАЗИВ НА ПРОЕКТОТ: **Урбанистички проект за инфраструктура за спроведување на инфраструктурен вод- електричен кабел до постојна трафостаница**

НАЗИВ НА ИНВЕСТИТОРОТ: ПТ ЕНЕРЏИ ДОО увоз-извоз Битола

НАЗИВ НА ИЗРАБОТУВАЧОТ: ДППТУ „ФОРМИ“ ДООЕЛ Битола

ПЛАНИРАЛ: ЈОРГО ШУНДОВСКИ, д.и.а. -проектант 0.0058

СОРАБОТНИЦИ: МИЛЕНА ШУНДОВСКА ЧЕТЕЛЕВА -соработник

СУЗАНА ЦВЕТАНОСКА, д.и.а. -соработник

ЗОРАН ТАЛЕВСКИ, д.и.а. -соработник

ДЕЈАН ГРУЕВСКИ, м.и.а. -соработник

КРИСТИЈАН НИКОЛОВСКИ, м.и.а. -соработник

АЛЕКСАНДРА НАУМОВСКА, м.и.а. -соработник

МЕСТО НА ИЗРАБОТКА НА ПРОЕКТОТ: **Битола**

ДАТУМ НА ОТПОЧНУВАЊЕ НА ПРОЕКТОТ: Април, 2021

ДАТУМ НА ЗАВРШУВАЊЕ НА ПРОЕКТОТ: Ноември, 2022

СОДРЖИНА:

1. ОПШТ ДЕЛ

2. УРБАНИСТИЧКИ ДЕЛ

3. ИДЕЕН ПРОЕКТ (АНЕКС НА УП)

1. ОПШТ ДЕЛ

ДОКУМЕНТ ЗА РЕГИСТРИРАНА ДЕЈНОСТ
ЛИЦЕНЦА ЗА ИЗРАБОТУВАЊЕ НА УРБАНИСТИЧКИ ПЛАНОВИ
РЕШЕНИЕ ЗА НАЗНАЧУВАЊЕ НА ОВЛАСТЕНИ ПЛАНЕРИ
ОВЛАСТУВАЊА ОД ОВЛАСТЕНИ ПЛАНЕРИ
РЕШЕНИЕ ЗА ОДОБРЕНА ПРОЕКТНА ПРОГРАМА
ПОДАТОЦИ И ИНФОРМАЦИИ ДОБИЕНИ ОД ОРГАНИ НА ДРЖАВНАТА УПРАВА И ДРУГИ СУБЈЕКТИ
СОГЛАСНОСТИ ДОБИЕНИ ОД ОРГАНИ НА ДРЖАВНАТА УПРАВА И ДРУГИ СУБЈЕКТИ

ЦЕНТРАЛЕН РЕГИСТАР НА РЕПУБЛИКА СЕВЕРНА МАКЕДОНИЈА

Трговски регистар и регистар на други правни лица

www.crm.com.mk

Дигитално потпишан од: CRRSM
Централен Регистар на Република Северна Македонија
Датум и час на потпишување: 28.06.2022 во 09:27:54
Издавач на сертификатот: KIBSTrust Issuing Qseal CA G2
Сертификатот е валиден до: 07.11.2024
Документот е дигитално потпишан и е правно валиден

Број: 0805-50/155020220061858

Датум и време: 28.6.2022 г. 09:27:45

/Електронски издаден документ/

Т Е К О В Н А С О С Т О Ј Б А

ПОДАТОЦИ ЗА СУБЈЕКТОТ	
ЕМБС:	5226961
Целосен назив:	Друштво за проектирање, производство, трговија и услуги ФОРМИ Јорго ДООЕЛ увоз-извоз Битола
Кратко име:	ФОРМИ
Седиште:	АРСЕНИЈЕ ЈОВКОВ бр.28 БИТОЛА, БИТОЛА
Вид на субјект на упис:	ДООЕЛ
Датум на основање:	16.7.1998 г.
Деловен статус:	Активен
***Вид на сопственост:**	Приватна
ЕДБ:	4002998133162
Големина на субјектот:	мал
Организационен облик:	05.4 - друштво со ограничена одговорност основано од едно лице
Надлежен регистар:	Трговски Регистар

ОСНОВНА ГЛАВНИНА	
Паричен влог MKD:	0,00
Непаричен влог MKD:	995.200,00
Уплатен дел MKD:	995.200,00
Вкупно основна главнина MKD:	995.200,00

СОПСТВЕНИЦИ	
ЕМБГ/ЕМБС:	2404955410042
Име и презиме/Назив:	ЈОРГО ШУНДОВСКИ
Адреса:	БОРИС КИДРИЧ бр.3 БИТОЛА, БИТОЛА
Тип на сопственик:	Основач/сопственик
Паричен влог MKD:	0,00
Непаричен влог MKD:	995.200,00
Уплатен дел MKD:	995.200,00
Вкупен влог MKD:	995.200,00
Вид на одговорност:	Не одговара

ДЕЈНОСТИ	
Приоритетна дејност/ Главна приходна шифра:	71.12 - Инженерство и со него поврзано техничко советување
ОПШТА КЛАУЗУЛА ЗА БИЗНИС	
Евидентирани се дејности во надворешниот промет	
Други дејности:	Регистрирани дејности во надворешно-трговскиот промет

ОВЛАСТУВАЊА	
Овластени лица	
ЕМБГ:	2404955410042
Име и презиме:	ЈОРГО ШУНДОВСКИ
Адреса:	БОРИС КИДРИЧ бр.3 БИТОЛА, БИТОЛА
Овластувања:	Управител со неограничени овластувања во рамките на запишаните дејности во внатрешниот и надворешниот трговски промет
Овластено лице:	Овластено лице

ДОПОЛНИТЕЛНИ ИНФОРМАЦИИ	
КОНТАКТ	
E-mail:	mimis@t-home.mk

Напомена:
Во тековната состојба прикажани се само оние податоци за кои има запишана вредност.

*Видот на сопственоста се определува врз основа на својството на основачот/содружникот /сопственикот и служи исклучиво за статистички цели на Државниот завод за статистика на Република Северна Македонија

Број: 0805-50/155020220061858

Правна поука: Против овој реален акт може да се изјави приговор до Централниот регистар на Република Северна Македонија во рок од 8 дена од денот на приемот.

Број: 0805-50/155020220061858

ЦЕНТРАЛЕН РЕГИСТАР НА РЕПУБЛИКА СЕВЕРНА МАКЕДОНИЈА

Трговски регистар и регистар на други правни лица

www.crm.com.mk

Дигитално потпишан од: CRRSM
Централен Регистар на Република Северна Македонија
Датум и час на потпишување: 14.09.2022 во 09:11:45
Издавач на сертификатот: KIBSTrust Issuing Qseal CA G2
Сертификатот е валиден до: 07.11.2024
Документот е дигитално потпишан и е правно валиден

Број: 0809-50/155020220088158
Датум и време: 14.9.2022 г. 09:11:36

/Електронски издаден документ/

П О Т В Р Д А

за регистрирана дејност

ТЕКОВНИ ПОДАТОЦИ ЗА СУБЈЕКТОТ	
ЕМБС:	5226961
Назив:	Друштво за проектирање, производство, трговија и услуги ФОРМИ Јорго ДООЕЛ увоз-извоз Битола
Седиште:	АРСЕНИЈЕ ЈОВКОВ бр.28 БИТОЛА, БИТОЛА

ПОДАТОЦИ ЗА РЕГИСТРИРАНА ДЕЈНОСТ	
Предмет на работење:	Регистрирана е општа клаузула за бизнис
Приоритетна дејност/ главна приходна шифра:	71.12 - Инженерство и со него поврзано техничко советување
Други дејности во внатрешниот промет:	Нема
Евидентирани дејности во надворешниот промет:	Има
Одобренија, дозволи, лиценци, согласности:	Нема

Правна поука: Против овој реален акт може да се изјави приговор до Централниот регистар на Република Северна Македонија во рок од 8 дена од денот на приемот.

Република Македонија
МИНИСТЕРСТВО ЗА ТРАНСПОРТ И ВРСКИ
СКОПЈЕ

Врз основа на член 16 став (2) Законот за просторно и урбанистичко планирање, Министерство за транспорт и врски издава:

ЛИЦЕНЦА

ЗА ИЗРАБОТУВАЊЕ НА УРБАНИСТИЧКИ ПЛАНОВИ

НА

Друштво за проектирање, производство, трговија и услуги ФОРМИ Јорго ДООЕЛ увоз-извоз Битола

(назив, седиште, адреса и ЕМБС на правното лице)

ул. АРСЕНИЈЕ ЈОВКОВ бр.28 БИТОЛА, БИТОЛА ЕМБС: 5226961

СО ДОБИВАЊЕ НА ОВАА ЛИЦЕНЦА ПРАВНОТО ЛИЦЕ СЕ СТЕКНУВА СО ПРАВО ЗА ИЗРАБОТУВАЊЕ НА УРБАНИСТИЧКИ ПЛАНОВИ, УРБАНИСТИЧКО-ПЛАНСКИ ДОКУМЕНТАЦИИ, УРБАНИСТИЧКО-ПРОЕКТНИ ДОКУМЕНТАЦИИ И РЕГУЛАЦИСКИ ПЛАН НА ГЕНЕРАЛЕН УРБАНИСТИЧКИ ПЛАН

ЛИЦЕНЦАТА Е СО ВАЖНОСТ ДО: **13.02.2026 година**

Број: **0106**

13.02.2019 година
(ден, месец и година на издавање)

МИНИСТЕР

Горан Сугарески

По барање на инвеститорот, ПТ ЕНЕРЏИ ДОО увоз-извоз Битола, изработен е **Урбанистички проект за инфраструктура за спроведување на инфраструктурен вод-електричен кабел до постојна трафостаница.** Техничката документација изработена за изградба на Фотоволтаична електрана е според Услови за планирање на просторот издадена од Министерство за транспорт и врски, Агенција за планирање на просторот.

Управителот на ДООЕЛ „ФОРМИ" Битола, ги назначува следните стручни лица да бидат овластени планери на проектната документација во соодветните фази:

РЕШЕНИЕ ЗА НАЗНАЧУВАЊЕ НА ОДГОВОРНИ ПЛАНЕРИ:

- Се задолжува лицето **Јорго Шундовски д.и.а.** со овластување бр.0.0058 да биде **овластен планер потписник** за **Урбанистички проект за инфраструктура за спроведување на инфраструктурен вод- електричен кабел до постојна трафостаница** на проектната документација со технички број 11-11/12-03 која е одпочната да се работи на 04.2021 изработена од ДППТУ „ФОРМИ" ДООЕЛ Битола,

О Б Р А З Л О Ж Е Н И Е :

Изработувач на проектната документација со технички број 11-11/12-03 која е одпочната да се работи на 04.2021 изработена е од Друштвото за проектирање, производство, трговија и услуги „**ФОРМИ**" ДООЕЛ увоз- извоз Битола.

Изработувачот поседува лиценца за изработување на урбанистички планови со бр. 0106, издадена 13.02.2019 година.

Назначените стручни лица ги исполнуваат условите од Законот за градење, односно се овластени да изработуваат и потпишуваат проектни документации на ваков вид инвестиционо-техничка документација, бидејќи имаат соодветна стручна подготовка и потребно работно искуство.

ДППТУ„**ФОРМИ**" ДООЕЛ, Битола д.и.а Шундовски Јорго, управител	JORGO SHUNDOVSKI Digitally signed by JORGO SHUNDOVSKI DN: c=MK, ou=VAT - 4002998133162, 2.5.4.97=NTRMK-5226961, o=Dooel Formi Bitola, serialNumber=183693, title=Upravitel, sn=SHUNDOVSKI, givenName=JORGO, cn=JORGO SHUNDOVSKI Date: 2022.11.18 14:39:12 +01'00'

Република Северна Македонија
КОМОРА НА ОВЛАСТЕНИ АРХИТЕКТИ
И ОВЛАСТЕНИ ИНЖЕНЕРИ

Врз основа на член 67, став (10) од Законот за урбанистичко планирање,
(„Службен весник на Република Северна Македонија“ бр. 32 од 10 февруари 2020 г.)
Комората на овластени архитекти и овластени инженери издава

ОВЛАСТУВАЊЕ

ЗА ИЗРАБОТУВАЊЕ НА УРБАНИСТИЧКИ ПЛАНОВИ

на

ЈОРГО ШУНДОВСКИ

дипломиран инженер архитект (NQF VII-1)

Овластувањето се издава на НЕОПРЕДЕЛЕНО ВРЕМЕ и важи се додека лицето носител на овластувањето ги исполнува условите пропишани во овој закон и во статутот на комората

Број: **0.0058**

Издадено на: 31.07.2020 год.

Претседател на
Комората на овластени архитекти
и овластени инженери

Проф. д-р Миле Димитровски
дипл.маш.инж.

По барање на инвеститорот, ПТ ЕНЕРЏИ ДОО увоз-извоз Битола, изработен е **Урбанистички проект за инфраструктура за спроведување на инфраструктурен вод-електричен кабел до постојна трафостаница.** Техничката документација изработена за изградба на Фотоволтаична електрана е според Услови за планирање на просторот издадена од Министерство за транспорт и врски, Агенција за планирање на просторот.

Управителот на ДООЕЛ „ФОРМИ" Битола, ги назначува следните стручни лица да бидат овластени планери на проектната документација во соодветните фази:

РЕШЕНИЕ ЗА НАЗНАЧУВАЊЕ НА СОРАБОТНИЦИ
(БЕЗ ПРАВО НА ПОТПИС КОИ УЧЕСТВУВААТ ВО ИЗРАБОТУВАЊЕ НА ТЕХНИЧКАТА ДОКУМЕНТАЦИЈА):

- Се задолжува лицето **Д-р Милена Шундовска Четелева д.и.а.** со овластување бр.0.0386 да биде **соработник** за **Урбанистички проект за инфраструктура за спроведување на инфраструктурен вод- електричен кабел до постојна трафостаница** на проектната документација со технички број 11-11/12-03 која е одпочната да се работи на 04.2021 изработена од ДППТУ „ФОРМИ" ДООЕЛ Битола,
- Се задолжува лицето **Сузана Цветаноска д.и.а.** со овластување бр.0.0336 да биде **соработник** за **Урбанистички проект за инфраструктура за спроведување на инфраструктурен вод- електричен кабел до постојна трафостаница** на проектната документација со технички број 11-11/12-03 која е одпочната да се работи на 04.2021 изработена од ДППТУ „ФОРМИ" ДООЕЛ Битола,
- Се задолжува лицето **Зоран Талевски д.и.а.** со овластување бр.0.0133 да биде **соработник** за **Урбанистички проект за инфраструктура за спроведување на инфраструктурен вод- електричен кабел до постојна трафостаница** на проектната документација со технички број 11-11/12-03 која е одпочната да се работи на 04.2021 изработена од ДППТУ „ФОРМИ" ДООЕЛ Битола,
- Се задолжува лицето **Дејан Груевски м.и.а.** без овластување да биде **соработник** за **Урбанистички проект за инфраструктура за спроведување на инфраструктурен вод- електричен кабел до постојна трафостаница** на проектната документација со технички број 11-11/12-03 која е одпочната да се работи на 04.2021 изработена од ДППТУ „ФОРМИ" ДООЕЛ Битола,
- Се задолжува лицето **Кристијан Николовски м.и.а.** без овластување да биде **соработник** за **Урбанистички проект за инфраструктура за спроведување на инфраструктурен вод- електричен кабел до постојна трафостаница** на проектната документација со технички број 11-11/12-03 која е одпочната да се работи на 04.2021 изработена од ДППТУ „ФОРМИ" ДООЕЛ Битола,
- Се задолжува лицето **Александра Наумовска м.и.а.** без овластување да биде **соработник** за **Урбанистички проект за инфраструктура за спроведување на инфраструктурен вод- електричен кабел до постојна трафостаница** на проектната документација со технички број 11-11/12-03 која е одпочната да се работи на 04.2021 изработена од ДППТУ „ФОРМИ" ДООЕЛ Битола,

О Б Р А З Л О Ж Е Н И Е :

Изработувач на проектната документација со технички број 11-11/12-03 која е одпочната да се работи на 04.2021 изработена е од Друштвото за проектирање, производство, трговија и услуги „**ФОРМИ**" ДООЕЛ увоз- извоз Битола.

Изработувачот поседува лиценца за изработување на урбанистички планови со бр. 0106, издадена 13.02.2019 година.

ДППТУ„**ФОРМИ**" ДООЕЛ, Битола
д.и.а Шундовски Јорго, управител

JORGO SHUNDOVSKI

Digitally signed by JORGO SHUNDOVSKI
DN: c=MK, ou=VAT - 4002998133162, 2.5.4.97=NTRMK-5226961, o=Dooel Formi Bitola, serialNumber=183693, title=Upravitel, sn=SHUNDOVSKI, givenName=JORGO, cn=JORGO SHUNDOVSKI
Date: 2022.11.18 14:39:36 +01'00'

Република Северна Македонија
КОМОРА НА ОВЛАСТЕНИ АРХИТЕКТИ
И ОВЛАСТЕНИ ИНЖЕНЕРИ

Врз основа на член 67, став (10) од Законот за урбанистичко планирање,
(„Службен весник на Република Северна Македонија“ бр. 32 од 10 февруари 2020 г.)
Комората на овластени архитекти и овластени инженери издава

ОВЛАСТУВАЊЕ

ЗА ИЗРАБОТУВАЊЕ НА УРБАНИСТИЧКИ ПЛАНОВИ

на

д-р МИЛЕНА ШУНДОВСКА ЧЕТЕЛЕВА

дипломиран инженер архитект (NQF VIII)

Овластувањето се издава на НЕОПРЕДЕЛЕНО ВРЕМЕ и важи се додека лицето носител на овластувањето ги исполнува условите пропишани во овој закон и во статутот на комората

Број: **0.0386**

Издадено на: 31.07.2020 год.

Претседател на
Комората на овластени архитекти
и овластени инженери

Проф. д-р Миле Димитровски
дипл.маш.инж.

Република Северна Македонија
КОМОРА НА ОВЛАСТЕНИ АРХИТЕКТИ
И ОВЛАСТЕНИ ИНЖЕНЕРИ

Врз основа на член 67, став (10) од Законот за урбанистичко планирање,
(„Службен весник на Република Северна Македонија“ бр. 32 од 10 февруари 2020 г.)
Комората на овластени архитекти и овластени инженери издава

ОВЛАСТУВАЊЕ

ЗА ИЗРАБОТУВАЊЕ НА УРБАНИСТИЧКИ ПЛАНОВИ

на

СУЗАНА ЦВЕТАНОСКА

дипломиран инженер архитект (NQF VII-1)

Овластувањето се издава на НЕОПРЕДЕЛЕНО ВРЕМЕ и важи се додека лицето носител на овластувањето ги исполнува условите пропишани во овој закон и во статутот на комората

Број: **0.0336**

Издадено на: 31.07.2020 год.

Претседател на
Комората на овластени архитекти
и овластени инженери

Проф. д-р Миле Димитровски
дипл.маш.инж.

Република Северна Македонија
КОМОРА НА ОВЛАСТЕНИ АРХИТЕКТИ
И ОВЛАСТЕНИ ИНЖЕНЕРИ

Врз основа на член 16 од Законот за просторно и урбанистичко планирање („Службен весник на Република Македонија“ бр. 199 од 30.12.2014, 44/15, 193/15, 31/16, 163/16, 64/18, 168/18) Комората на овластени архитекти и овластени инженери издава

ОВЛАСТУВАЊЕ

ЗА ИЗРАБОТУВАЊЕ НА УРБАНИСТИЧКИ ПЛАНОВИ ОДНОСНО ПЛАНЕР-ПОТПИСНИК НА ПЛАНСКА ДОКУМЕНТАЦИЈА

на

ЗОРАН ТАЛЕВСКИ

дипломиран инженер архитект

со подмирување на членарината за секоја тековна година овластувањето важи до: 23.04.2025 год.

Број: 0.0133

Издадено на 24.04.2020 год.

Претседател на
Комората на овластени архитекти
и овластени инженери

Проф. д-р Миле Димитровски
дипл.маш.инж.

РЕПУБЛИКА СЕВЕРНА МАКЕДОНИЈА
REPUBLIKA E MAQEDONISË SË VERIUT
МИНИСТЕРСТВО ЗА ОБРАЗОВАНИЕ И НАУКА
MINISTRIA E ARSIMIT DHE SHKENCËS
СКОПЈЕ-SHKUP
Бр. Nr. УП1 01-512/2020
13-06-2022
_____20___год. viti
СКОПЈЕ-SHKUP

Врз основа на член 52 став 1 од Законот за организација и работа на органите на државната управа („Службен весник на Република Македонија" бр. 58/00, 44/02, 82/08, 167/10 и 51/11 и „Службен весник на Република Северна Македонија" бр.96/19 и 110/19), а во врска со член 199 став 2 од Законот за високото образование („Службен весник на Република Македонија" бр.82/2018 и „Службен весник на Република Северна Македонија" бр. 178/2021), Министерството за образование и наука донесе

Р Е Ш Е Н И Е

за признавање и еквиваленција на странска високообразовна квалификација

Се признава и се врши еквиваленција на странската високообразовна квалификација магистер по архитектура, во Република Северна Македонија, стекната од носителот **КРИСТИЈАН НИКОЛОВСКИ од Битола,** врз основа на диплома издадена на ден 24.04.2018 година од Универзитет Политекнико во Милано, Република Италија, со завршен втор циклус магистерски студии и стекнат научен степен магистер по архитектура со просечна оценка 8.46 (128 ЕКТС кредити).

О б р а з л о ж е н и е

Министерството за образование и наука постапувајќи по барање заведено под број УП1 бр.01-512/2020 од 11.05.2022 година, поднесено од страна на носителот **КРИСТИЈАН НИКОЛОВСКИ** од Битола, спроведе постапка за признавање и еквиваленција на странска високообразовна квалификација. Кон барањето за признавање на странска високообразовна квалификација носителот ги приложи исправите наведени во член 195 став 4 од Законот за високото образование („Службен весник на Република Македонија" бр.82/2018 и „Службен весник на Република Северна Македонија" бр. 178/2021).

Министерството за образование и наука преку Информативниот центар за признавање на странски високообразовни квалификации изврши проверка на доставените документи, упати барање за проверка на валидноста на странската високообразовна исправа, односно нејзиниот носител до институцијата која ја издала исправата и изврши проверка на акредитацијата на странската високообразовна установа која ја издала високообразовната исправа за која е поднесено барање за признавање, согласно член 192 став 3 од Законот за високото образование.

Согласно член 199 став 2 од Законот за високото образование Министерството надлежно за работите на високото образование го донесува решението за признавање на странската високообразовна квалификација во рок од осум работни дена, доколку високообразовната квалификација е стекната на еден од првите 500 универзитети рангирани на последната објавена листа од следните институции: Институт за високо образование на Шангајскиот Џио Тонг универзитет, US News and Report и Times Higher Education Supplement-World University Ranking, без предлог на комисијата за оценка на барањето за признавање на странска високообразовна квалификација.

Земајќи го предвид член 198 став 2 од Законот за високото образование, Министерството за образование и наука на Република Северна Македонија одлучи како во диспозитивот на решението.

УПАТСТВО ЗА ПРАВНО СРЕДСТВО: Барателот кој не е задоволен од решението за признавање на странска високообразовна квалификација може да поднесе тужба до Управниот суд во рок од 30 дена од денот на приемот на решението.

По овластување од Министер за образование и наука
бр.08-1743/1 од 11.02.2022 година
Me autorizim të Ministrit të Arsimit dhe Shkencës
nr.08-1743/1 nga 11.02.2022

Љаура Цана/Laura Cana

Подготвил/ Përgatiti: Шенѓун Кадриевски
Контролирал/Kontrolloi: м-р Елена Неделковска-Михајловиќ

Доставено до/ Dërguar deri:
-барател/kërkues

POLITECNICO
MILANO 1863

Repubblica Italiana
In nome della Legge

NOI PROF. ING. FERRUCCIO RESTA RETTORE DEL

POLITECNICO DI MILANO

visti gli attestati degli studi compiuti
visto il risultato della prova finale superata il giorno 24 aprile 2018
conferiamo a

Kristijan Nikolovski

nato a Bitola (Repubblica Di Macedonia) il giorno 23 novembre 1992

la Laurea Magistrale in

Sustainable Architecture And Landscape Design - Architettura Sostenibile e Progetto del Paesaggio

Classe delle Lauree n. LM-4 - Architettura e Ingegneria Edile-Architettura

Il presente diploma viene rilasciato a tutti gli effetti di legge.

Milano, addì 24 aprile 2018

Reg. n. 0418-0633

Il Direttore Generale
Graziano Dragoni

Il Rettore
Ferruccio Resta

Il Preside della Scuola
Ilaria Valente

Imposta di bollo assolta in modo virtuale Aut. Min. Fin. 17-11-2000 DT2/10/10212/00 - Stampato da Poliprint - Politecnico di Milano

РЕПУБЛИКА СЕВЕРНА МАКЕДОНИЈА

УНИВЕРЗИТЕТ „СВ. КИРИЛ И МЕТОДИЈ“ ВО СКОПЈЕ
АРХИТЕКТОНСКИ ФАКУЛТЕТ - СКОПЈЕ

ОСНОВАЧ НА ВИСОКООБРАЗОВНАТА УСТАНОВА
ВЛАДА НА НАРОДНА РЕПУБЛИКА МАКЕДОНИЈА

БРОЈ И ДАТУМ НА РЕШЕНИЕТО ЗА ПОЧЕТОК СО РАБОТА,
ИЗДАДЕНО ОД МИНИСТЕРСТВОТО ЗА ОБРАЗОВАНИЕ И НАУКА
УРЕДБА БР. 4348 ОД 17.11.1950 ГОДИНА

ДИПЛОМА

ЗА ЗАВРШЕНИ ИНТЕГРИРАНИ СТУДИИ ОД ПРВ И ВТОР ЦИКЛУС

АЛЕКСАНДРА ГОРАН НАУМОВСКА

РОДЕНА НА 15.10.1995 ГОДИНА ВО МЕЛБУРН, АВСТРАЛИЈА,

ЗАВРШИ ИНТЕГРИРАНИ ПЕТГОДИШНИ СТУДИИ ОД ПРВ И ВТОР ЦИКЛУС ПО АРХИТЕКТУРА,

НИВО НА КВАЛИФИКАЦИЈА VII-А, СО ВКУПНО 304 ЕКТС-КРЕДИТИ И ПРОСЕЧНА ОЦЕНКА 8,05,

И СЕ СТЕКНА СО НАЗИВ

МАГИСТЕР ИНЖЕНЕР АРХИТЕКТ
(MASTER OF ARCHITECTURE).

СЕРИСКИ БРОЈ НА ДИПЛОМАТА: 11235

БРОЈ И ДАТУМ НА ДИПЛОМАТА ОД ГЛАВНАТА КНИГА
НА ДИПЛОМИРАНИ СТУДЕНТИ НА ВТОР ЦИКЛУС СТУДИИ
А-664, 15.11.2019

МЕСТО И ДАТУМ НА ИЗДАВАЊЕ НА ДИПЛОМАТА
СКОПЈЕ, 8.6.2020

ДЕКАН

ПРОФ. Д-Р ОГНЕН МАРИНА

Универзитет СВ. КИРИЛ И МЕТОДИЈ во Скопје
Република Северна Македонија
АРХИТЕКТОНСКИ ФАКУЛТЕТ СКОПЈЕ

УНИВЕРЗИТЕТ „СВ. КИРИЛ И МЕТОДИЈ“
РЕПУБЛИКА СЕВЕРНА МАКЕДОНИЈА
СКОПЈЕ

РЕКТОР

ПРОФ. Д-Р НИКОЛА ЈАНКУЛОВСКИ

РЕПУБЛИКА МАКЕДОНИЈА

УНИВЕРЗИТЕТ „СВ. КИРИЛ И МЕТОДИЈ“ ВО СКОПЈЕ
АРХИТЕКТОНСКИ ФАКУЛТЕТ - СКОПЈЕ

ОСНОВАЧ НА ВИСОКООБРАЗОВНАТА УСТАНОВА

ВЛАДА НА РЕПУБЛИКА МАКЕДОНИЈА

БРОЈ И ДАТУМ НА РЕШЕНИЕТО ЗА ПОЧЕТОК СО РАБОТА,
ИЗДАДЕНО ОД МИНИСТЕРСТВОТО ЗА ОБРАЗОВАНИЕ И НАУКА
34 ОД 28.12.1950 ГОДИНА

ДИПЛОМА

ЗА ЗАВРШЕНИ ИНТЕГРИРАНИ СТУДИИ ОД ПРВ И ВТОР ЦИКЛУС

ДЕЈАН БОРЧЕ ГРУЕВСКИ

РОДЕН НА 5.2.1993 ГОДИНА ВО БИТОЛА, РЕПУБЛИКА МАКЕДОНИЈА,
ЗАВРШИ УНИВЕРЗИТЕТСКИ СТУДИИ ПО ИНТЕГРИРАНИ ПЕТГОДИШНИ СТУДИИ ОД ПРВ И ВТОР ЦИКЛУС ПО АРХИТЕКТУРА,
СО ВКУПНО 304 ЕКТС-КРЕДИТИ И ПРОСЕЧНА ОЦЕНКА 7,94, И СЕ СТЕКНА СО СТРУЧНОТО ЗВАЊЕ
МАГИСТЕР ИНЖЕНЕР АРХИТЕКТ (MASTER OF ARCHITECTURE).

СЕРИСКИ БРОЈ НА ДИПЛОМАТА: 08919

БРОЈ И ДАТУМ НА ДИПЛОМАТА ОД ГЛАВНАТА КНИГА
НА ДИПЛОМИРАНИ СТУДЕНТИ НА ИНТЕГРИРАНИ СТУДИИ
А-475, 6.2.2018

МЕСТО И ДАТУМ НА ИЗДАВАЊЕ НА ДИПЛОМАТА
СКОПЈЕ, 23.5.2018

ДЕКАН

ПРОФ. Д-Р ОГНЕН МАРИНА

Универзитет „Св. Кирил и Методиј“ во Скопје
Република Македонија
АРХИТЕКТОНСКИ ФАКУЛТЕТ СКОПЈЕ

УНИВЕРЗИТЕТ „СВ. КИРИЛ И МЕТОДИЈ“
РЕПУБЛИКА МАКЕДОНИЈА
СКОПЈЕ

РЕКТОР

ПРОФ. Д-Р НИКОЛА ЈАНКУЛОВСКИ

РЕШЕНИЕ ЗА ОДОБРЕНА ПРОЕКТНА ПРОГРАМА

Република Северна Македонија
Општина Крушево

[redacted]

Бр. 21-1029/14

од 23.09. 2022 година

Р. Северна Македонија
Општина Крушево
ул. „Никола Ѓурковиќ“ бр. 16 А
7550 Крушево

Тел. 048 477 061
E-mail: opstinakrusevo@krusevo.gov.m
Web: www.krusevo.gov.mk

Согласно член 44 став (7) од Законот за урбанистичко планирање („Службен весник на РСМ“ бр.32/20), а решавајќи по Предлогот за одобрување на Проектна програма за Урбанистички проект за инфраструктура за спроведување на инфраструктурен вод – среднонапонски 12/20 kV кабел до постојна трафостаница на дел од КП бр. 2472, 6482, 6483/1, КО Крушево и дел од КП бр. 2436/2, 2455, 2457/1, 2457/2, 2457/3, 2458/1, 2458/2, 2460/1, 2460/2, 2460/3, 2462, 2465, 2471, 2474, 2488, 2489, 2490, 2967/1, 2968, 2969, 2970/1, 2971/1, 2972, КО Крушево – вгр., во граница на проектен опфат на ПИ за изградба на обиколница околу Крушево од Р517 до Р1306, Општина Крушево, поднесен од страна на Комисијата за урбанизам од општина Крушево од член 38 став (7) од Законот за урбанистичко планирање („Службен весник на РСМ“ бр.32/20), Градоначалникот на општина Крушево го донесе следното

Р Е Ш Е Н И Е

за одобрување на Проектна програма за Урбанистички проект за инфраструктура за спроведување на инфраструктурен вод – среднонапонски 12/20 kV кабел до постојна трафостаница на дел од КП бр. 2472, 6482, 6483/1, КО Крушево и дел од КП бр. 2436/2, 2455, 2457/1, 2457/2, 2457/3, 2458/1, 2458/2, 2460/1, 2460/2, 2460/3, 2462, 2465, 2471, 2474, 2488, 2489, 2490, 2967/1, 2968, 2969, 2970/1, 2971/1, 2972, КО Крушево – вгр., во граница на проектен опфат на ПИ за изградба на обиколница околу Крушево од Р517 до Р1306, Општина Крушево

На инвеститорот **Друштво за производство, трговија и услуги ПТ ЕНЕРЏИ ДОО увоз-извоз Битола**, му ***се одобрува*** **Проектна програма за Урбанистички проект за инфраструктура за спроведување на инфраструктурен вод – среднонапонски 12/20 kV кабел до постојна трафостаница на дел од КП бр. 2472, 6482, 6483/1, КО Крушево и дел од КП бр. 2436/2, 2455, 2457/1, 2457/2, 2457/3, 2458/1, 2458/2, 2460/1, 2460/2, 2460/3, 2462, 2465, 2471, 2474, 2488, 2489, 2490, 2967/1, 2968, 2969, 2970/1, 2971/1, 2972, КО Крушево –**

Бр. _____

од _____2022 година

Р. Северна Македонија
Општина Крушево
ул. „Никола Ѓурковиќ“ бр. 16 А
7550 Крушево

Тел. 048 477 061
E-mail: opstinakrusevo@krusevo.gov.m
Web: www.krusevo.gov.mk

вгр., во граница на проектен опфат на ПИ за изградба на обиколница околу Крушево од Р517 до Р1306, Општина Крушево бр. 11-11/05-02 од септември 2022 година, изработена од страна на **Друштво за проектирање, производство, трговија и услуги „ФОРМИ Јорго“ ДООЕЛ увоз-извоз - Битола**.

О б р а з л о ж е н и е

Инвеститорот **Друштво за производство, трговија и услуги ПТ ЕНЕРЏИ ДОО увоз-извоз Битола**, преку барателот **Друштво за проектирање, производство, трговија и услуги „ФОРМИ Јорго“ ДООЕЛ увоз-извоз - Битола**, достави барање за одобрување на **Проектна програма** за Урбанистички проект за инфраструктура за спроведување на инфраструктурен вод – среднонапонски 12/20 kV кабел до постојна трафостаница на дел од КП бр. 2472, 6482, 6483/1, КО Крушево и дел од КП бр. 2436/2, 2455, 2457/1, 2457/2, 2457/3, 2458/1, 2458/2, 2460/1, 2460/2, 2460/3, 2462, 2465, 2471, 2474, 2488, 2489, 2490, 2967/1, 2968, 2969, 2970/1, 2971/1, 2972, КО Крушево – вгр., во граница на проектен опфат на ПИ за изградба на обиколница околу Крушево од Р517 до Р1306, Општина Крушево бр. 11-11/05-02 од септември 2022 година.

Кон барањето достави :

1. Проектна програма за Урбанистички проект за инфраструктура за спроведување на инфраструктурен вод – среднонапонски 12/20 kV кабел до постојна трафостаница на дел од КП бр. 2472, 6482, 6483/1, КО Крушево и дел од КП бр. 2436/2, 2455, 2457/1, 2457/2, 2457/3, 2458/1, 2458/2, 2460/1, 2460/2, 2460/3, 2462, 2465, 2471, 2474, 2488, 2489, 2490, 2967/1, 2968, 2969, 2970/1, 2971/1, 2972, КО Крушево – вгр., во граница на проектен опфат на ПИ за изградба на обиколница околу Крушево од Р517 до Р1306, Општина Крушево бр. 11-11/05-02 од септември 2022 година.
2. Полномошно заверено кај нотар Љупка Караџовска Главинче, бр. УЗП 283/2022 во Битола 10.02.2022 година.
3. Проект за инфраструктура за изградба на Обиколница околу Крушево од Р517 до Р1306, КО Крушево-вон град, Општина Крушево

Бр. _____

од _____2022 година

Р. Северна Македонија
Општина Крушево
ул. „Никола Ѓурковиќ“ бр. 16 А
7550 Крушево

Тел. 048 477 061
E-mail: opstinakrusevo@krusevo.gov.m
Web: www.krusevo.gov.mk

со тех. Бр. 14/2019, изработен од страна на Друштво за услуги, трговија и производство „АПРИСИТИ ИНЖЕНЕРИНГ“ ДООЕЛ Скопје.

4. Записник од 1-вата седница на Партиципативното тело за урбанистичко планирање на Општина Крушево со бр. 21-1089/9 од 19.09.2022 година.

5. Предлог за одобрување на Проектна програма за Урбанистички проект за инфраструктура за спроведување на инфраструктурен вод – среднонапонски 12/20 kV кабел до постојна трафостаница на дел од КП бр. 2472, 6482, 6483/1, КО Крушево и дел од КП бр. 2436/2, 2455, 2457/1, 2457/2, 2457/3, 2458/1, 2458/2, 2460/1, 2460/2, 2460/3, 2462, 2465, 2471, 2474, 2488, 2489, 2490, 2967/1, 2968, 2969, 2970/1, 2971/1, 2972, КО Крушево – вгр., во граница на проектен опфат на ПИ за изградба на обиколница околу Крушево од Р517 до Р1306, Општина Крушево, со бр. 1089/13 од 22.09.2022 година.

По разгледувањето на приложената документација и предлогот за одобрување од Комисијата за урбанизам на општина Крушево, се констатира дека се исполнети законските услови за донесување на **Проектна програма за Урбанистички проект за инфраструктура за спроведување на инфраструктурен вод – среднонапонски 12/20 kV кабел до постојна трафостаница на дел од КП бр. 2472, 6482, 6483/1, КО Крушево и дел од КП бр. 2436/2, 2455, 2457/1, 2457/2, 2457/3, 2458/1, 2458/2, 2460/1, 2460/2, 2460/3, 2462, 2465, 2471, 2474, 2488, 2489, 2490, 2967/1, 2968, 2969, 2970/1, 2971/1, 2972, КО Крушево – вгр., во граница на проектен опфат на ПИ за изградба на обиколница околу Крушево од Р517 до Р1306, Општина Крушево бр. 11-11/05-02 од септември 2022 година**, изработена од страна на **Друштво за проектирање, производство, трговија и услуги „ФОРМИ Јорго“ ДООЕЛ увоз-извоз - Битола** и се одлучи како во диспозитивот на ова решение.

Република Северна Македонија
Општина Крушево

[redacted]

Правна поука: Против решението на градоначалникот на општината, може да се изјави жалба во рок од 15 дена од денот на приемот на решението, до органот на државната управа надлежен за вршење на работите на уредување на просторот.

Доставено до:
- Барателот
- Архива

РЕШЕНИЕТО Е ПРАВОСИЛНО
VENDIM ËSHTË I PLOTEFUQISHËM
На ден/Ne date 26.09.2022 год./Viti
Датум на заверка Data e verifikimit 26.09.2022 години
Потпис/ Nënshim

Постапката ја водел,
Советник ,
диа Драгана Куртеска Филипоска

Раководител,
дги Васил Јошески

Општина Крушево,
Градоначалник,
м-р Томе Христоски

РЕПУБЛИКА СЕВЕРНА МАКЕДОНИЈА ОПШТИНА КРУШЕВО
REPUBLIKA E MAQEDONISË SE VERIUT- KOMUNA E KRUSHEVËS

Бр. _____

од _____2022 година

Р. Северна Македонија
Општина Крушево
ул. „Никола Ѓурковиќ“ бр. 16 А
7550 Крушево

Тел. 048 477 061
E-mail: opstinakrusevo@krusevo.gov.m
Web: www.krusevo.gov.mk

ПОДАТОЦИ И ИНФОРМАЦИИ ДОБИЕНИ ОД ОРГАНИ НА ДРЖАВНАТА УПРАВА И ДРУГИ СУБЈЕКТИ

ИНФОРМАЦИИ | ИСТОРИЈА НА ДВИЖЕЊЕ | ИСТОРИЈА НА ПРОМЕНИ | РЕЛЕВАНТНИ ПОСТАПКИ | МИСЛЕЊА ОД ОПШТИНИ / ИНСТИТУЦИИ

Детали за постапка за податоци, информации и мислења

Број на постапката:
34756

Статус:
Кај општини/институции

Наслов
Урбанистички проекти вон опфат на урбанистички план

Датум на креирање
26.03.2021

Иницијатор
Друштво за проектирање, трговија и услуги ФОРМИ ДООЕЛ увоз-извоз Битола

Надлежен орган
/

ДОКУМЕНТИ | ДИСКУСИЈА

Пребарај

Документи за барањето

Име на документот	Тип на документ	Креирано од	Креирано на	Опис	Дигитален Потпис
Одговор на барање до ФОРМИ_ДООЕЛ_Битола_УП_вон_опфат	Податоци и информации	Vlatko.Dimovski@A1.mk	29.04.2021 13:24:01	Допис	Не
Известување од општина Кичево 03-479-2 од 22.04.2	Податоци и информа	dkfiliposka@gmail.com	23.04.2021 12:35:54		Не

Акции

Нема дозволени акции

Процесни дијаграми

Графички тек на процесот

- ПИМ.pdf

Име на документот	Тип на документ	Креирано од	Креирано на	Опис	Дигитален Потпис
Одговор на барање до ФОРМИ_ДООЕЛ_Битола_УП_вон_опфат	Податоци и информации	Vlatko.Dimovski@A1.mk	29.04.2021 13:24:01	Допис	Не
Известување од општина Крушево 03-479-2 од 22.04.2021г	Податоци и информации	dkfiliposka@gmail.com	23.04.2021 12:35:54		Не
Извод од ГУП бр.23-11-17-1	Податоци и информации	dkfiliposka@gmail.com	23.04.2021 12:25:05		Не
Извод од ДУП бр.23-11-18-1	Податоци и информации	dkfiliposka@gmail.com	23.04.2021 12:23:46		Не
ПИ за дел од ул "Питу Гули' од црква „Света Тројца" до крстосница со ул.„Коча Миленку" град Крушево бр. 23-11-16-1	Податоци и информации	dkfiliposka@gmail.com	23.04.2021 12:23:24		Не
ПИ за дел ул.Коча Миленку КО Крушево проектна кор.пот	Податоци и информации	dkfiliposka@gmail.com	23.04.2021 12:22:23		Не
АД МЕПСО	Податоци и информации	angela.georgievska@mepso.com.mk	13.04.2021 15:21:08	податоци.АД МЕПСО	Не
87. aek 1404-1083-2	Податоци и информации	aco.jovanovski@aec.mk	08.04.2021 10:12:43		Да
Potvrda_EVN	Податоци и информации	Dragan.Nikoloski@evn.mk	07.04.2021 00:13:37		Да
Proekten_opfat_so_EVN_mrezha	Податоци и информации	Dragan.Nikoloski@evn.mk	07.04.2021 00:11:54		Да

← Претходни 1 2 3 Следни →

Прикажани 1 - 10 од 22 ставки

Акции

Нема дозволени акции

Процесни дијаграми

Графички тек на процесот

- ПИМ.pdf

Документи за барањето

Име на документот	Тип на документ	Креирано од	Креирано на	Опис	Дигитален Потпис
GIS_Skica_UP_von_opfat_na_UB_Krushevo_1	Податоци и информации	Dragan.Nikoloski@evn.mk	07.04.2021 00:11:39		Да
GIS_Skica_UP_von_opfat_na_UB_Krushevo_2	Податоци и информации	Dragan.Nikoloski@evn.mk	07.04.2021 00:09:42		Да
GIS_Skica_UP_von_opfat_na_UB_Krushevo_3	Податоци и информации	Dragan.Nikoloski@evn.mk	07.04.2021 00:09:25		Да
GIS_Skica_UP_von_opfat_na_UB_Krushevo_4	Податоци и информации	Dragan.Nikoloski@evn.mk	07.04.2021 00:08:27		Да
Scan Apr 05 - 2021 (14)	Податоци и информации	dragicag@roads.org.mk	05.04.2021 15:52:00	Одговор од ЈП ДП	Да
163 - ПИ 34756 - УПВОУП за фотоволтаици КО Крушево вгр - ФОРМИ	Податоци и информации	dpopcevaliev@caa.gov.mk	02.04.2021 15:53:45	acv	Да
2021.04.02 03-1281-2 FORMI DOOEL-ODGOVOR 314	Податоци и информации	contact@mer.com.mk	02.04.2021 12:38:39	НЕР АД Скопје	Не
Odgovor-Telekom	Податоци и информации	Nikolce.Tasevski@telekom.mk	01.04.2021 10:01:07	Допис Македонски Телеком АД Скопје	Да
Dopis E- Urbanizam	Податоци и информации	galabinka.hristovska@gama.com.mk	31.03.2021 11:21:50	Dopis GA-MA AD Skopje	Да
Синтезен опфат	Ажурирани геодетски подлоги	sundovska@gmail.com	26.03.2021 12:36:22		Да

Акции

Нема дозволени акции

Процесни дијаграми

Графички тек на процесот

- ПИМ.pdf

Наслов
Урбанистички проекти вон опфат на урбанистички план

Датум на креирање
26.03.2021

Иницијатор
Друштво за проектирање, трговија и услуги ФОРМИ ДООЕЛ увоз-извоз Битола

Надлежен орган
/

ДОКУМЕНТИ ДИСКУСИЈА

Пребарај

Документи за барањето

Име на документот	Тип на документ	Креирано од	Креирано на	Опис	Дигитален Потпис
Синтезен опфат .	Ажурирани геодетски подлоги	sundovska@gmail.com	26.03.2021 12:34:41		Да
Барање до јавни претпријатија.пдф	Друг тип на документ	sundovska@gmail.com	26.03.2021 12:32:18		Да

← Претходни 1 2 3 Следни →

Прикажани 21 - 22 од 22 ставки

Акции

Нема дозволени акции

Процесни дијаграми

Графички тек на процесот

- ПИМ.pdf

Република Северна Македонија

Министерство за култура

УПРАВА ЗА ЗАШТИТА НА КУЛТУРНОТО НАСЛЕДСТВО

ДО
ДППТУ ФОРМИ Дооел, Битола

ул. Арсение Јовков бр. 28
Битола

Бр. _17 – 865/2
23.04.2021 година
Скопје

Предмет: Доставување податоци и информации
Врска: 01-68/2 од 26.03.2021 година

Во врска со вашето барање за изработка на:
Урбанистички проект вон опфат за урбанистички план за спроведување на инфраструктурен воделектричен кабел до постојана трафостаница која ги опфаќа парцелите КП 2486, 2487, 2970/1, 2971/1, 2972, 2972/2, 5668, 5669, 5670, 5672, 5673, 6491, 6492 и КП 6512/1, КО Крушево вгр - општина Крушево.
Управата за заштита на културно наследство врз основа на доставената и постојана документација, констатира дека во границите на проектниот опфат нема заштитени добра, ниту добра за кои основано се претпоставува дека претставуваат културно наследство.

Доколку во процесот на реализација на проектот бидат откриени објекти, односно предмети (целосно зачувани или фрагменти) од материјалната култура на Р. Македонија, изведувачот е должен веднаш да ги прекине работите и да ја извести Управата за заштита на културното наследство, во смисла на член 65 од Законот за заштита на културното наследство („Службен весник на Република Македонија" бр. 20/04, 71/04, 115/07, 18/11, 148/11, 23/13, 137/13, 164/13, 38/14, 44/14, 199/14, 154/15, 192/15, 39/16 и 11/18).

Со почит,

Директор,
Ацо Костов

Изработил: А. Илиевски.
Проверил/Одобрил: Б. Јовановска.

Доставено до:
- странката
- досие
- архива

Управа за заштита на културното наследство
Directorate for Protection of Cultural Heritage

ул. „Павел Шатев " бр. 3, Скопје; П.Фах 220
contact@uzkn.gov.mk
+389 2 5517 700
www.uzkn.gov.mk

Република Северна Македонија

Министерство за внатрешни работи

- Оддел за информатика и телекомуникации-
Сектор за телекомуникации

Рег. бр. 11. 2. 38971 / 2
Скопје, 22. 04. 2021
05 -05- 2021

До
ФОРМИ ДООЕЛ
ул. Арсение Јовков бр. 28
7000 Битола

Предмет: Одговор по барање податоци за постоечки инсталации, доставува.-
Врска: Ваш акт 01 – 68 / 02 од 26. 03. 2021 год.

Во врска со Вашето барање, Ве известуваме дека за посочената локација (КО Крушево – вгр, општина Крушево) не располагаме со податоци за постоење на наша телекомуникациска инфраструктура. Доколку во текот на изведбените работи се појават телекомуникациски инсталации, задолжително да бидеме известени.

Лице за контакт: Оливер Табаковски, тел: 070 33 66 66

Со почит,

НАЧАЛНИК НА СЕКТОР
Јане Стојанов

Подготвил: Оливер Табаковски
Согласен: Дејан Костадинов

Изработено во: 1 (еден) примерок
и 1 (една) копија и доставено до:
- Примател - примерок 1
- Архива на сектор – копија

Министерство за внатрешни работи на Република Северна Македонија
Ул. Димче Мирчев бр. 9, Скопје Република Северна Македонија
+389 2 3 117 222
www.mvr.gov.mk

Бр/Nr. 10-3452/2

Скопје/Shkup 05-04-2021 година/viti

ДО ФОРМИ ДООЕЛ
ул. Арсение Јовков бр.28
7000 Битола

Предмет:Податоци и информаци

Почитувани,

Врз основа на Вашето Барање број 01-68/02 од 26.03.2021год. за добивање податоци и информации за постоечки и планирани објекти и инсталации потребни за изработка на Урбанистички проекти вон опфат на урбанистички план, општина Крушево, Ве известуваме:

Стручната служба при Јавното претпријатие за државни патишта, го разгледа пристигнатиот прилог, заверен со евиденциски број на Јавното претпријатие 10-3452/1 од 01.04.2021 година:

- Ажурирана геодетска подлога со означени граници на предметниот плански опфат.

Од доставениот и разгледан прилог констатирано е дека покрај дел од предметниот проектен опфат за електричниот кабел поминува регионалниот пат Р1306 (Р-516), за кој во плановите на Јавното претпријатие за државни патишта не е предвидено проширување ниту менување на сегашната траса.

Доколку кабелската трасата поминува под државниот пат или се води во заштитниот појас на државниот пат, потребно е до Јавното претпријатие за државни патишта Инвеститорот да достави барање за добивање Одобрување за подземен премин и подолжно водење на инсталација. Во секој случај условите за подземниот премин и подолжното водење на кабелот ќе зависат од конкретните услови на терен и истите ќе бидат дефинирани во Одобрувањето.

Со почит,

Директор
Ejup Rustemi

Изработил: Д.Гашпарова
Контролирал: З.Велков
Одобрил: d-r E.Latifi

ИЗВЕСТУВАЊЕ

Ве известуваме дека на предвидениот плански опфат за изработка на планска документација како, Детален урбанистички план (ДУП); Генерален урбанистички план (ГУП); Урбанистички план за село (УПС); Урбанистички план за вон населено место (УПСВНМ); Локална урбанистичка планска документација (ЛУПД); Државна урбанистичка планска документација (ДУПД); Архитектонско урбанистичка документација (АУП); Проект за инфраструктура (ПИ), нема траса на планиран и изведен гасовод.

Со почит,

ГА-МА АД Скопје

Извршни директори,

Радко Манов и Александар Арсиќ

АКЦИОНЕРСКО ДРУШТВО ГА-МА СКОПЈЕ

Акционерско друштво ГАМА Скопје Бул. Св. Климент Охридски 54, 1000 Скопје, Македонија тел.: 02 3118 555 факс: 02 3117 110
Вкупен номинален капитал 37 612 500 еур

Акционерско друштво за вршење на енергетски дејности
НАЦИОНАЛНИ ЕНЕРГЕТСКИ РЕСУРСИ Скопје во државна сопственост

бул. Климент Охридски бр.58 б, Скопје
тел. 02 6090-137
факс 02 6090-437
contact@mer.com.mk
www.mer.com.mk
ЕМБС: 6664903

Акционерско друштво за вршење на енергетски дејности НАЦИОНАЛНИ ЕНЕРГЕТСКИ РЕСУРСИ Скопје во државна сопственост
Shoqëria Aksionere për veprimtari energjetike RESURSET ENERGJETIKE KOMBËTARE Shkup me pronësi shtetërore

Бр./Nr. 03-1281/2
02. 04. 2021 год./viti
Скопје-Shkup

До:
ФОРМИ ДООЕЛ увоз-извоз Битола

Предмет: Одговор на барање

Врска: Барање на податоци и информации, со ваш бр. 01-68/02 од 26.03.2021 година.

Согласно вашето Барање на Податоци и информации за Урбанистички проекти вон опфат на урбанистички план, општина Крушево, со ваш бр. 01-68/02 од 26.03.2021 година.

НЕР АД Скопје, Ве известува дека на наведениот плански опфат, нема изградено и не е планирано изградба на гасоводна мрежа.

НЕР АД Скопје дава позитивно мислење.

Со почит,

Изработил:
Александар Апостолоски
314

НЕР АД Скопје
По овластување на директорот,
Раководител на Сектор
за изградба на гасоводен систем

Оливера Костанчева

7 мај, 2021

Архивски број:
Бр: 09-37/2

До
ДППТУ ФОРМИ ДООЕЛ , Битола

Предмет: Податоци и информации, доставува,-
Врска: Ваш акт бр. 01-68/02

Согласно член 32 став 1 од Законот за просторно и урбанистичко планирање, Одделението за издавање на урбанистичка согласност при Секторот за превенција, планирање и развој во Дирекција за заштита и спасување, Подрачно одделение за заштита и спасување - Крушево , информира:

Почитувани,

Ве известуваме дека Дирекцијата за заштита и спасување не располага ниту има податоци за постоечка или планирана инфраструктура на планскиот опфат за изработка и одобрување на УРБАНИСТИЧКИ ПРОЕКТИ ВОН ОПФАТ НА УРБАНИСТИЧКИ ПЛАН со намена Е1.13 – фотоволтаична електрана, УРБАНИСТИЧКИ ПРОЕКТ ВОН ОПФАТ НА УРБАНИСТИЧКИ ПЛАН ЗА ИНФРАСТРУКТУРА И УРБАНИСТИЧКИ ПРОЕКТ ВОН ОПФАТ НА УРБАНИСТИЧКИ ПЛАН ЗА СПРОВЕДУВАЊЕ НА ИНФРАСТРУКТУРЕН ВОДОЕЛЕКТРИЧЕН КАБЕЛ ДО ПОСТОЈНА ТРАФОСТАНИЦА, КО Крушево вгр – Општина Крушево.

Воедно Дирекцијата за заштита и спасување, Ви доставува претходни услови за заштита и спасување кои согласно Законот за заштита и спасување - пречистен текст (Сл. весник на РСМ, бр. 93/12), Проценатa на загрозеност на опфатот за кој се однесува деталниот урбанистички план, Уредбата за начинот на применување на мерките за заштита и спасување при планирање на просторот и населбите, во проектите и при изградба на објектите, како и учество во технички преглед (Сл. весник на РСМ, бр. 105/05) и други прописи кои ја регулираат оваа област, треба да бидат вградени при изработка на УРБАНИСТИЧКИ ПРОЕКТИ ВОН ОПФАТ НА УРБАНИСТИЧКИ ПЛАН со намена Е1.13 – фотоволтаична електрана, УРБАНИСТИЧКИ ПРОЕКТ ВОН ОПФАТ НА УРБАНИСТИЧКИ ПЛАН ЗА ИНФРАСТРУКТУРА И УРБАНИСТИЧКИ ПРОЕКТ ВОН ОПФАТ НА УРБАНИСТИЧКИ ПЛАН ЗА СПРОВЕДУВАЊЕ НА ИНФРАСТРУКТУРЕН ВОДОЕЛЕКТРИЧЕН КАБЕЛ ДО ПОСТОЈНА ТРАФОСТАНИЦА, КО Крушево вгр – Општина Крушево.

Во делот **МЕРКИ ЗА ЗАШТИТА И СПАСУВАЊЕ,** да се опфатат следните мерки:

1. ЗАШТИТА И СПАСУВАЊЕ ОД ПОЖАРИ, ЕКСПЛОЗИИ И ОПАСНИ МАТЕРИИ

При изработка на Основен проект за објектите кои се предвидува да бидат изградени од цврста градба (придружни објекти), треба да се почитуваат пропишаните мерки за

Дирекција за заштита и спасување
Подрачно одделение КРУШЕВО
Drejtoria për mbrojtje dhe shpëtim
Njësia rajonale KRUSHEVË
ул. „Никола Ѓурковиќ бб
7550 Крушево
Република Северна Македонија
Republika e Maqedonisë së Veriut
Тел. 048-476-831
www.dzs.gov.mk
Krusevo@dzs.gov.mk

заштита од пожари, согласно Законот за заштита и спасување (Сл. Весник на РСМ бр. 36/04, 49/04, 86/08, 18/11 и 93/12), Законот за пожарникарство (Сл. Весник на РСМ бр 67/04, 81/07, 55/13) и другите позитивни прописи со кои е регулирана оваа област.
Во однос на заштитата од пожари, во наведената документација да се реши и громобранската инсталација, со цел да нема појава на зголемено пожарно оптоварување.

2. ЗАШТИТА И СПАСУВАЊЕ ОД УРНАТИНИ

Заштитата од урнатини, како превентивна мерка, се утврдува во урбанистичките решенија во текот на планирање на просторот, урбанизирање на населбите и изградбата на објектите.
Во урбанистичките решенија се утврдува претпоставениот степен на урнатини, нивниот однос према слободните површини и степенот на проодност на сообраќајниците. При проектирањето да се води сметка да не се создаваат тесни грла на сообраќајниците и зони на тотални урнатини.
Заштитата од урнатини се обезбедува со изградба на оптимално отпорни објекти согласно сеизмолошката карта на РСМ, кои се изградени со помала количина на градежен материјал и релативно помали тежини.

3. ЗАШТИТА И СПАСУВАЊЕ ОД СВЛЕКУВАЊЕ НА ЗЕМЈИШТЕТО

При изработка на Државната урбанистичка планска документација, потребно е да се изготви елаборат од извршени геомеханички, геолошки и хидролошки испитувања.

Наведените претходни услови треба да се вградат во изработка на УРБАНИСТИЧКИ ПРОЕКТИ ВОН ОПФАТ НА УРБАНИСТИЧКИ ПЛАН со намена Е1.13 – фотоволтаична електрана, УРБАНИСТИЧКИ ПРОЕКТ ВОН ОПФАТ НА УРБАНИСТИЧКИ ПЛАН ЗА ИНФРАСТРУКТУРА И УРБАНИСТИЧКИ ПРОЕКТ ВОН ОПФАТ НА УРБАНИСТИЧКИ ПЛАН ЗА СПРОВЕДУВАЊЕ НА ИНФРАСТРУКТУРЕН ВОДОЕЛЕКТРИЧЕН КАБЕЛ ДО ПОСТОЈНА ТРАФОСТАНИЦА, КО Крушево вгр – Општина Крушево.

Откако ќе ги разработите и вградите условите за заштита и спасување во Урбанистичката документација за изработка **на** УРБАНИСТИЧКИ ПРОЕКТИ ВОН ОПФАТ НА УРБАНИСТИЧКИ ПЛАН со намена Е1.13 – фотоволтаична електрана, УРБАНИСТИЧКИ ПРОЕКТ ВОН ОПФАТ НА УРБАНИСТИЧКИ ПЛАН ЗА ИНФРАСТРУКТУРА И УРБАНИСТИЧКИ ПРОЕКТ ВОН ОПФАТ НА УРБАНИСТИЧКИ ПЛАН ЗА СПРОВЕДУВАЊЕ НА ИНФРАСТРУКТУРЕН ВОДОЕЛЕКТРИЧЕН КАБЕЛ ДО ПОСТОЈНА ТРАФОСТАНИЦА, КО Крушево вгр – Општина Крушево, да ја доставите до Дирекцијата за заштита и спасување –Подрачно одделение за заштита и спасување - Крушево, за да добиете мислење за застапеност на мерките за заштита и спасување.

Овластен Советник
Оливера Чавкар

Доставено до:
- **Насловот**
- **Архива**

Дирекција за заштита и спасување
Подрачно одделение КРУШЕВО
Drejtoria për mbrojtje dhe shpëtim
Njësia rajonale KRUSHEVË

ул. „Никола Ѓурковиќ бб
7550 Крушево
Република Северна Македонија
Republika e Maqedonisë së Veriut

Тел. 048-476-831
www.dzs.gov.mk
Krusevo@dzs.gov.mk

Јавно претпријатие за комунални
дејности КОМУНА Крушево
Ndërmarrja publike për veprimtari
komunale KOMUNA Krusheve
Бр. 03-120/2
20.05 20 21 Год.

ЈП Комуна-Крушево

Тел./Tel. +389 48 477 169
Факс./Fax +389 48 477 169
e-mail: komunakrusevo@yahoo.com
ул."Илинденска"бб

До
ФОРМИ Јорго ДООЕЛ
БИТОЛА

Предмет: Доставување на информации постојни инсталации

Во врска со Вашето барање Бр.01-68/02 од 26.03.2021 год. за потребите на постапка за изработка и одобрување на Урбанистички проекти вон опфат на урбанистички план, а и врз доставениот графички прилог на опфатот ве информираме дека немаме постоечки и планирани инсталации.

Со почит,

Крушево,
19.05.2021 год.

ЈП „Комуна" Крушево

Раководител на водовод и канализација

МЕПСО

Максим Горки бр.4, 1.000 Скопје
Т: Кабинет на генерален директор
+ 389 (0) 2 3 149 811
Подружница ОЕПС
+ 389 (0) 2 3 149 814
Подружница ОПМ
+ 389 (0) 2 3 149 813
Ф: + 389 (0) 2 3 111 160
www.mepso.com.mk

Бр.11-2053/1

09.04.2021

До

ФОРМИ ДООЕЛ
ул. Арсение Јовков бр.28
7000, Битола

Предмет: Податоци за постојни и планирани електроенергетски објекти

Врз основа на Вашето барање бр. 01-68/02 од 26.03.2021 година, (наш број 11-2053 од 05.04.2021 година) за податоци и информации потребни за изработка на
01. Урбанистички проект вон опфат на урбанистички план со намена Е1.13- фотоволтаична електрана на КП 2461 и КП 2462, КО Крушево вгр- општина Крушево
02. Урбанистички проект вон опфат на урбанистички план со намена Е1.13- фотоволтаична електрана на КП 2463, 2464, 2465, 2466, 2467 и КП 2468, КО Крушево вгр-општина Крушево
03. Урбанистички проект вон опфат на урбанистички план за инфраструктура на КП 2352/1, 2359, 2360, 2361,2362, 2429, 2431, 2432, 2434, 2435, 2436/1, 2436/2, 2455, 2457, 2458, 2460,2471, 2472, 2474, 2488, 2489, 2490, 2885, 2886, 2927, 2965/1, 2967/1, 2968, 2969, 2970/1, 2971/1, 2972, 2974, 6482, 6483/1 и КП 6483/2, КО Крушево вгр- Општина Крушево
04. Урбанистички проект вон опфат на урбанистички план за спроведување на инфраструктурен воделектричен кабел до постојна трафостаница кој ги опфаќа парцелите КП 2486, 2487, 2970/1, 2971/1, 2972, 2972/2, 5668, 5669, 5670, 5672, 5673, 6491, 6492 И КП 6512/1, КО Крушево вгр- Општина Крушево, Ве известуваме дека предметниот плански опфат **НЕ СЕ ПРЕСЕКУВА** со ЕЕ Објекти во сопственост на АД МЕПСО.

Изработил: Ангела Георгиевска

Проверил: Весна Чингоска

по овластување од Генерален директор
бр.02-10/112 од 06.03.2019 год.
Раководител на Служба за ГИС
и геодетски работи

EVN Group

ЕЛЕКТРОДИСТРИБУЦИЈА ДООЕЛ Скопје
Друштво за дистрибуција на електрична енергија
Бр. 10-55/7-119 од 26.03.2021
Скопје

Одговорно лице: Драган Николоски

Контакт телефон: 02 3205 300 – 41 308

Предмет: Издавање на податоци за електроенергетски објекти и инфраструктура од ЕЛЕКТРОДИСТРИБУЦИЈА ДООЕЛ, Скопје

Почитувани,
Во врска со Вашиот допис бр. 01-68/02 од 26.03.2020 година, со кој барате да Ви издадеме податоци за електроенергетски објекти и инфраструктура од ЕЛЕКТРОДИСТРИБУЦИЈА ДООЕЛ, Скопје за изработка на: Урбанистички проекти вон опфат на урбанистички план, Ве известуваме дека во согласност со податоците од службената евиденција, располагаме со следните податоци:
Во дадениот опфат/локација имаме:

☒ 110(35)kV Трафостаница
☐ 110kV Подземна мрежа
☒ 110kV Надземна мрежа
☐ 35kV Подземна мрежа
☐ 35kV Надземна мрежа

☐ 10(20)/0.4kV Трафостаница
☒ 10(20)kV Подземна мрежа
☒ 10(20)kV Надземна мрежа

☐ 0.4kV Подземна мрежа
☐ 0.4kV Надземна мрежа

☐ Друго:

Составен дел на овој одговор е и прилог – графички приказ (подлога во pdf и dwg формат со соодветно обележани леери) со вцртани електроенергетски објекти и инфраструктура според податоците од службената евиденција.

При постоење на подземна инфраструктура во дадениот опфат, потребно е да се обратите до најблискиот Корисничко Енерго Центар, за проценка дали е потребно присуство на стручен вработен на лице место при реализирањето на активностите во предметниот опфат.

Задолжително да се предвиди заштитен појас на електроенергетските објекти согласно Мрежните правила за дистрибуција на електрична енергија.

Доколку при изведбата на работите е потребна дислокација на електроенергетските објекти и постројки на ЕВН Македонија АД Скопје инвеситорот е должен да ги надомести трошоците за дислокација. Во случај на настанување на штета на електроенергетските објекти, инвеститорот е должен да ја надомести штетата на ЕВН Македонија АД Скопје

Потврдата е од ограничено времетраење во рок од 3 месеци од датумот на нејзиното издавање.

Со почит,
Електродистрибуција ДООЕЛ Скопје
Оддел Мрежен Инженеринг

20210326_34756_UP_von_opfat_na_UB_Krushevo_4

Датум: 26.03.2021

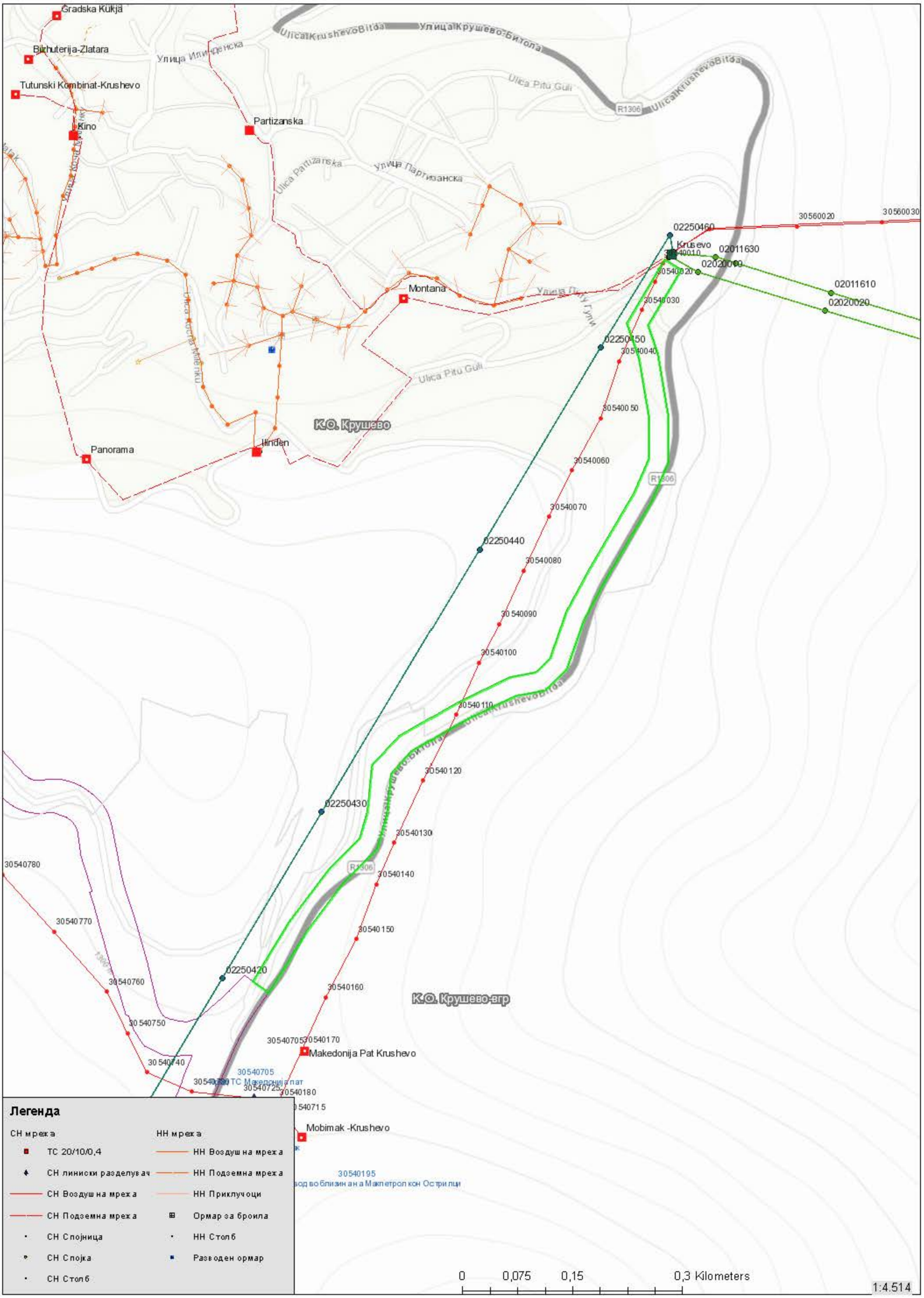

До: Друштво за проектирање, трговија и услуги
ФОРМИ ДООЕЛ увоз-извоз Битола

Скопје, _____

Предмет: Мислења од општини/институции

Почитувани,

Во врска со Вашето барање за доставување на мислења од општини/институции поднесено преку системот Е-Урбанизам со број на постапка 34756 креирано на 26.03.2021година и наслов 'Урбанистички проекти вон опфат на урбанистички план' доставено до А1 Македонија ДООЕЛ Скопје, Ве известуваме дека за предметното подрачје за опфатот кој е доставен **немаме** постојни надземни и подземни инсталации.

Планерот на ДУП-от треба да предвиди коридори за кабелска комуникациска инфраструктура за поврзување на новопланираните објекти во опфат на ДУП-от од страна на пристапните улици (во тротоарите и/или друга јавна површина) во согласност со Правилникот за начин на изградба на јавни електронски комуникациски мрежи и придружни средства (сл.весник бр. 106/2014, 170/2016). Вкрстувањето на различните правци на планираната инфраструктура да се прави во тротоар.

Лице за контакт:
Влатко Димовски тел. 077/772-582
Андреа Јовановски тел. 077/772-370

Срдечен поздрав,

За А1 Македонија ДООЕЛ Скопје
Никола Здравковски
Менаџер за инфраструктура, документација и регулаторно ускладување

Друштво за комуникациски услуги А1 Македонија ДООЕЛ Скопје, Плоштад Пресвета Богородица бр.1, 1000 Скопје,
Република Северна Македонија, ЕМБС: 7068310, Тел: +389 2 3100077, Факс: +389 2 3110077, e-mail: info@A1.mk

Наш број: 1404-1083/2
Скопје 31 . 03.2021 г.

ДО:
Форми ДООЕЛ
ул.Арсение Јаков бр.28
Битола

Предмет: Одговор за барање за мислење
Врска: Ваше барање преку е-урбанизам

ЛУПД ДИХОВО Во врска Вашето барање за доставување на податоци за изградени електронски комуникациски мрежи потребни за изработка на **Урбанистички проекти вон опфат на урбанистички план**, ве известуваме дека на посочената локација Агенцијата за електронски комуникации нема податоци за изградени јавни електронски комуникациски мрежи и системи.

Во доставеното Барање за доставување на податоци за изградени електронски комуникациски мрежи се опфатени 3 плански опфати. Со цел Агенцијата за електронски комуникации да Ви одговори соодветно, потребно е за секој плански опфат да ни доставите посебно барање со потребната придружна документација.

Со почит,

Сектор за телекомуникации
Изработил: А.Јовановски 26.03.21
Раководител на сектор: Д-р Борис Арсов
Советник на Директорот: Игор Бојаџиев

ДИРЕКТОР
Jeton Akiku

АЕК-401.03

www.aek.mk

ул.Кеј Димитар Влахов 21
1000 Скопје

тел.: 02 32 89 200
факс: 02 32 24 611
е-пошта: contact@aec.mk

СПОДЕЛИ ДОЖИВУВАЊА

Македонски Телеком АД - Скопје
Кеј 13 Ноември бр.6, 1000 Скопје

Бр: 34756
Дата: 29.03.2021

До
Друштво за проектирање, трговија и услуги
ФОРМИ ДООЕЛ увоз-извоз Битола
Ул.Арсение Јовков бр.28, 7000 Битола

Ваше упатување	Барање на податоци и информации
Наше контакт лице	Перо Ѓорѓески, Елизабета Манева
Телефон	+389 70 200 736; +389 70 200 571
Во врска со	Известување за планирани и постојни тк инсталации

Почитувани,

Во врска со Вашето Барање, добиено преку системот е-урбанизам, со кое што барате податоци за изработка на Урбанистички проекти вон опфат на урбанистички план, Ве известуваме дека во границите на планскиот опфат нема постојна МКТ инфраструктура.

Напомена: Информациите содржани во овој документ се доверливи и тие се наменети за користење само од страна на примателот. Примателот е обврзан да превземе разумно ниво на грижа заради заштита на доверливите информации содржани во документот. Воедно, примателот е обврзан документот или било кој дел од неговата содржина да не го открива или дистрибуира на трети лица кои не се засегнати со актуелниот предмет, а заради спречување на можни злоупотреби.Со почит,

Македонски Телеком АД Скопје

По овластување на

Директор на сектор за пристапни мрежи

Васко Најков

Република Северна Македонија
Министерство за земјоделство, шумарство и водостопанство

Republika e Maqedonisë së Veriut
Ministria e Bujqësisë, Pyllarisë dhe Ekonomisë së Ujërave

Република Северна Македонија
Министерство за земјоделство, шумарство и водостопанство

Примено: 21.07.2021			
Орг. един.	Број	Прилог	Вредност
41-6341/3			

Примено: 21.07.2021			
Организациска единица	Број	Прилог	Вредност
41	-6341		

19.07 (јули) 2021 година

АРХИВСКИ БРОЈ: 84-52/2

ДО:Сектор за регистрирање, управување,унапредување и продажба на земјоделско земјиште

ПРЕДМЕТ:Информација за барање од ДППТУ ФОРМИ ДООЕЛ

Почитувани,

Министерството за земјоделство, шумарство и водостопанство подрачна единица Крушево ве информира дека го разгледавме вашето барање, под архивски број 41-6341/2 од 14.07.2021 година за Урбанистички проект вон опфат на урбанистички план со намена Е1. 13 –фотоволтаична електрана на КП 2461 и КП 2462, КО Крушево вон град и Урбанистички проект вон опфат на урбанистички план со намена Е1. 13 –фотоволтаична електрана на КП 2463 , КП 2464, КП 2465, КП 2466, КП 2467 и КП 2468 КО Крушево вон град општина Крушево и посочените катастарски парцели не се дадени под закуп .

Со почит,

Раководител на ПЕ
Славица Стефаноска

Изработил :Васо Тасески
Контролирал: Захарина Христоска
Согласен:Славица Стефаноска

СОГЛАСНОСТИ ДОБИЕНИ ОД ОРГАНИ НА ДРЖАВНАТА УПРАВА И ДРУГИ СУБЈЕКТИ

СПОДЕЛИ ДОЖИВУВАЊА

Бр. 42558

Датум: 21.04.2022

До
Друштво за проектирање, трговија и услуги
ФОРМИ ДООЕЛ увоз-извоз Битола
Ул.Арсение Јовков бр.28, 7000 Битола

Предмет: доставување на позитивно мислење

Согласно Вашето Барање за мислење поднесено преку информацискиот систем е-урбанизам за Урбанистички проект за инфраструктура за спроведување на инфраструктурен вод – среднонапонски 12/20 kV кабел до постојна трафостаница во граница на проектен опфат на ПИ за изградба на обиколница околу Крушево од Р517 до Р1306, Општина Крушево, Ви доставуваме ПОЗИТИВНО МИСЛЕЊЕ.

Лице за контакт: Николче Тасевски, тел. 070/200-176.

Со почит,

Македонски Телеком АД Скопје

По овластување на

Директор на сектор за пристапни мрежи

Васко Најков

Македонски Телеком АД - Скопје
Адреса Кеј 13 Ноември бр. 6, 1000 Скопје, Р. Македонија
Контакт Телефон: +389 2 3100 200 ;Факс: +389 2 3100 300; Контакт центар 171 e-mail: kontakt@telekom.mk; www.telekom.mk
ЕМБС 5168660

Друштво за комуникациски услуги
А1 Македонија ДООЕЛ Скопје
Бр. 11-27311
18-04-2022
Скопје

До: Друштво за проектирање, трговија и услуги
ФОРМИ ДООЕЛ увоз-извоз Битола

Скопје, 15.04.2022 год.

Предмет: Мислења од општини/институции

Почитувани,

Во врска со Вашето барање за доставување на мислења од општини/институции поднесено преку системот Е-Урбанизам со број на постапка 42558 креирано на 15.04.2022 година и наслов 'Барање за согласности за Урбанистички проект за инфраструктура за спроведување на инфраструктурен вод – среднонапонски 12/20 kV кабел до постојна трафостаница во граница на проектен опфат на ПИ за изградба на обиколница околу Крушево од Р517 до Р1306, Општина Крушево' доставено до А1 Македонија ДООЕЛ Скопје, Ве известуваме дека издаваме **позитивно мислење**.

Напомена: Доколку има потреба од дислокација на постојната телекомуникациска инфраструктура, планерот е должен да постави новопланирана траса во рамките на експропријационата линија во консултација со сопственикот на постоечката инфраструктура - А1 Македонија ДООЕЛ Скопје. Трошоците за дислокација на постојната телекомуникациска инфраструктура ги сноси инвеститорот на проектот.

Лице за контакт:
Влатко Димовски тел. 077/772-582
Андреа Јовановски тел. 077/772-370

Срдечен поздрав,

За А1 Македонија ДООЕЛ Скопје,
Дејан Влаховиќ
Директор за планирање и развој на мрежа

АГЕНЦИЈА ЗА ЦИВИЛНО ВОЗДУХОПЛОВСТВО

До: **ФОРМИ ДООЕЛ Битола**

Предмет: Доставување на податоци и информации

Врска: Ваш бр. 01-72/01 од 15.04.2022 година
(e-urbanizam, постапка бр. 42558*)*

бр. 12-8/350

Скопје, 15.04.2022 година

Почитувани,

Врз основа на вашето барање, а согласно Законот за урбанистичко планирање, Ве известуваме дека стручните служби во Агенцијата за цивилно воздухопловство ја разгледаа приложената документација за изработка на

Урбанистички проект за инфраструктура за спроведување на инфраструктурен вод – среднонапонски 12/20 kV кабел до постојна трафостаница во граница на проектен опфат на ПИ за изградба на обиколница околу Крушево од Р517 до Р1306, Општина Крушево

при што утврдија дека во предметниот опфат нема објекти, инсталации, уреди или било какви структури од областа на цивилното воздухопловство, а градбите во планскиот опфат не претставуваат препрека и нема да влијаат на безбедноста на цивилниот воздушен сообраќај, поради што истиот **може да се планира без посебни услови и ограничувања** од аспект на безбедноста на воздушниот сообраќај.

За дополнителни информации може да не контактирате на телефон 02/3181-609, секој работен ден од 7.30-15.30 часот.

Ви благодариме на соработката.

Со почит,

Душан Попчевалиев
(по овластување од Директорот бр.02-46/1 од 13.01.2021 година

ул. „Даме Груев" број 1, 1000 Скопје, Република Северна Македонија
т.: + 389 2 3114 – 046 ф.: + 389 2 3115 – 708 ЕМБС: 6648649
info@caa.gov.mk www.caa.gov.mk

Наш број: 1404-1308/ 2
Скопје: 27.04.2022 г.

ДО:
ФОРМИ ДООЕЛ
Ул: Арсение Јовков бр.28
7000 Битола

Предмет: Одговор за барање за мислење
Врска: Ваш број : 01-72/01 преку е-урбанизам

Во врска со вашето барање за мислење, а во врска со изработка и одобрување на **Урбанистички проект за инфраструктура за спроведување на инфраструктурен вод – среднонапонски 12/20 kV кабел до постојна трафостаница на дел од КП бр. 2472, 6482, 6483/1, КО Крушево и дел од КП бр. 2436/2, 2455, 2457/1, 2457/2, 2457/3, 2458/1, 2458/2, 2460/1, 2460/2, 2460/3, 2471, 2474, 2488, 2489, 2490, 2967/1, 2968, 2969, 2970/1, 2971/1, 2972, КО Крушево – вгр., во граница на проектен опфат на ПИ за изградба на обиколница околу Крушево од Р517 до Р1306, Општина Крушево**, ве известуваме дека Агенцијата за електронски комуникации нема забелешки на доставениот Урбанистички Проект.

Сектор за телекомуникации

Изработил: Б.Илиоска 21.04.2022г
Раководител на сектор:Борис Арсов
Советник на директорот: Игор Бојаџиев

ДИРЕКТОР:
Jeton Akiku

АЕК-401.03

ул.Кеј Димитар Влахов 21
1000 Скопје
тел.: 02 32 89 200
факс: 02 32 24 611
е-пошта: contact@aec.mk

18 февруари 2022

Архивски број:
Бр: 09 – 99/3

До
ДППТУ ФОРМИ ДООЕЛ БИТОЛА

Предмет: Мислење, доставува.-
Врска : Ваш акт број 01-72/01 од 15.04.2022 год.
.

Врз основа на член 53 од Законот за заштита и спасување (Сл. Весник на РМ бр. 93/12 – пречистен текст 41/14, 129/15, 71/16, 106/16) а согласно член 1 и член 88 од Законот за општа управна постапка (Сл. Весник на РМ бр. 124/15) Дирекцијата за заштита и спасување - Одделение за издавање на урбанистичка согласност при Секторот за превенција, планирање и развој во Дирекција за заштита и спасување – Подрачно одделение за заштита и спасување – Крушево, Ви го доставува следното

М И С Л Е Њ Е
за застапеноста на мерките за заштита и спасување
во **" УРБАНИСТИЧКИ ПРОЕКТ ЗА ИНФРАСТРУКТУРА ЗА СПРОВЕДУВАЊЕ НА ИНФРАСТРУКТУРЕН ВОД – СРЕДНОНАПОНСКИ 12/20 KV КАБЕЛ ДО ПОСТОЈНА ТРАФОСТАНИЦА НА ДЕЛ ОД КП БР.2472,6482,6483/1,, КО КРУШЕВО и дел од КП бр.2436/2, 2455, 2457/1, 2457/2, 2457/3, 2458/1, 2458/2, 2460/1, 2460/2, 2460/3, 2471, 2474, 2488, 2489, 2490, 2967/1, 2968, 2969, 2970/1, 2971/1, 2972, КО КРУШЕВО – вгр., во граница на проектен опфат на ПИ за изградба на обиколница околу Крушево од Р517 до П1306, Општина Крушево .**

Подрачното одделение за заштита и спасување – Крушево, од извршениот увид на поднесената документација **" УРБАНИСТИЧКИ ПРОЕКТ ЗА ИНФРАСТРУКТУРА ЗА СПРОВЕДУВАЊЕ НА ИНФРАСТРУКТУРЕН ВОД – СРЕДНОНАПОНСКИ 12/20 KV КАБЕЛ ДО ПОСТОЈНА ТРАФОСТАНИЦА НА ДЕЛ ОД КП БР.2472,6482,6483/1,, КО КРУШЕВО и дел од КП бр.2436/2, 2455, 2457/1, 2457/2, 2457/3, 2458/1, 2458/2, 2460/1, 2460/2, 2460/3, 2471, 2474, 2488, 2489, 2490, 2967/1, 2968, 2969, 2970/1, 2971/1, 2972, КО КРУШЕВО – вгр., во граница на проектен опфат на ПИ за изградба на обиколница околу Крушево од Р517 до П1306, Општина Крушево ,** констатира дека мерките за заштита и спасување во поднесената документацијата се соодветно вградени,

Дирекција за заштита и спасување
Подрачно одделение КРУШЕВО
Drejtoria për mbrojtje dhe shpëtim
Njësia rajonale KRUSHEVË

ул. „Никола Ѓурковиќ бб
7550 Крушево
Република Северна Македонија
Republika e Maqedonisë së Veriut

Тел. 048-476-831
www.dzs.gov.mk
Krusevo@dzs.gov.mk

врз основа на што Дирекцијата за заштита и спасување – Подрачно одделение за заштита и спасување - Крушево, дава **позитивно мислење**.

Правна поука: Против ова Мислење може да се изјави жалба до Државната комисија за одлучување во управна постапка и постапка од работен однос во втор степен-непосредно или преку Дирекцијата за заштита и спасување-ПОЗС Крушево во рок од 15 дена од приемот,согласно член 14 став (2), член 105,член 106 и член 107 од Закон за општа управна постапка (Сл.весник на РМ бр.124/15). Жалбата се таксира со 250 денари административни марки,согласно Законот за административни такси (Сл.весник на РМ бр.17/93,...192/15).

Изработил/Согласен: Оливера Чавкар

По овластување на Директорот
Советник
Оливера Чавкар

Доставено до:
- Насловот
- Архива

Дирекција за заштита и спасување
Подрачно одделение КРУШЕВО
Drejtoria për mbrojtje dhe shpëtim
Niësia raionale KRUSHEVË

ул. „Никола Ѓурковиќ бб
7550 Крушево
Република Северна Македонија
Republika e Maqedonisë së Veriut

Тел. 048-476-831
www.dzs.gov.mk
Krusevo@dzs.gov.mk

EVN Group

ЕЛЕКТРОДИСТРИБУЦИЈА ДООЕЛ Скопје
Друштво за дистрибуција на електрична енергија
Бр. 10-26/7-121 од 15.04.2022
Скопје

Одговорно лице: Драган Николоски

Контакт телефон: 02 3205 300 – 41 308

Предмет: Издавање на мислење за електроенергетски објекти и инфраструктура од ЕЛЕКТРОДИСТРИБУЦИЈА ДООЕЛ, Скопје

Почитувани,

Во врска со Вашиот допис број 01-72/01 од 15.04.2022 година, со кој барате да дадеме мислење за Урбанистички проект за инфраструктура за спроведување на инфраструктурен вод – среднонапонски 12/20 kV кабел до постојна трафостаница во граница на проектен опфат на ПИ за изградба на обиколница околу Крушево од Р517 до Р1306, Општина Крушево, ве известуваме дека **немаме** забелешки за постојните и новопланираните електроенергетски објекти и инфраструктура и Ви даваме **ПОЗИТИВНО** мислење.

Услов е кај сите вкрстувања и приближувања до електроенергетски објекти и инфраструктура, да се запазуваат законските прописи и работни норми.

Задолжително да се почитуваат заштитните појаси на електроенергетските објекти согласно Мрежните правила за дистрибуција на електрична енергија.

Доколку во опфатот е потребна промена или дислокација на електроенергетските објекти и инфраструктура, потребно е да се предвиди локација/траса за дислокација на објектите и инфраструктурата и инвеститорот е должен да ги надомести трошоците за дислокација.

Со почит,

Електродистрибуција ДООЕЛ Скопје
Оддел Мрежен Инженеринг

Јавно претпријатие за комунални дејности КОМУНА Крушево
Ndërmarrja publike për veprimtari komunale KOMUNA Krushevë
Бр. 03-142/2
22.06 2022 год.

ЈП Комуна-Крушево

Тел./Tel. +389 48 477 169
Факс./Fax +389 48 477 169
e-mail: komunakrusevo@yahoo.com
ул."Илинденска"бб

До
ФОРМИ Јорго ДООЕЛ
БИТОЛА

Предмет: Давање на согласност

Во врска со Вашето барање Бр.01-72/01 од 15.04.2022 год. за потребите на постапка за изработување и одобрување на Урбанистички проект за инфрастуктура за спроведување на инфраструктурен вод среднонапонски 12/20 KV кабел до постојна трафостаница на дел од КП бр.2472, 6482,6483/1,КО Крушево и дел КП бр. 2436/2, 2455,2457/1, 2457/2, 2457/3, 2458/1, 2458/2, 2460/1, 2460/2, 2460/3, 2471, 2474, 2488, 2489, 2490, 2967/1, 2968, 2969, 2970/1, 2971/1, 2972, КО Крушево – вгр., во граница на проектен опфат на ПИ за изградба на обиколница околу Крушево од Р517 до Р1306, Општина Крушевоа и врз доставените податоци и информации на графичкиот прилог ЈП „ Комуна" Крушево **дава согласност** за одобрување на овој Урбанистички проект.

Со почит,

Крушево,
22.06.2022 год.

ЈП „Комуна" Крушево

Јавно претпријатие за комунални дејности КОМУНА Крушево П.О. 2

Раководител на водовод и канализација

Оператор на електропреносниот систем на Република Северна Македонија
Акционерско друштво за пренос на електрична енергија и управување со електроенергетскиот систем, во државна сопственост, Скопје
Operatori i sistemit elektrotransmetues i Republikës së Maqedonisë së Veriut
Shoqëri aksionare për transmetim të energjisë elektrike dhe menaxhim me sistemin elektroenergjetik, në pronësi shtetërore, Shkup

МЕПСО

Максим Горки бр.4, 1.000 Скопје
T: Кабинет на генерален директор
+ 389 (0) 2 3 149 811
Подружница ОЕПС
+ 389 (0) 2 3 149 814
Подружница ОПМ
+ 389 (0) 2 3 149 813
Ф: + 389 (0) 2 3 111 160
www.mepso.com.mk

Бр.-Nr. 10-3619/1
29.06 2022 год.-viti
СКОПЈЕ - SHKUP

До
ФОРМИ ДООЕЛ
Ул.Арсение Јовков бр.28
7000 Битола

Ваш број : 01-72/01 од 15.04.2022год.
Наш број : 10-3619 од 24.06.2022год.

ПРЕДМЕТ: Одговор

Почитувани,

Во врска со Вашето барање за мислење по однос на Урбанистички проект за инфраструктура вон опфат на урбанистички план за спроведување на инфраструктурен вод – среднонапонски 12/20kV кабел до постојна трафостаница на дел од КП бр. 2472, 6482, 6483/1, КО Крушево и дел од КП бр.2436/2, 2455, 2457/1, 2457/2, 2457/3, 2458/1, 2458/2, 2460/1, 2460/2, 2460/3, 2471, 2474, 2488, 2489, 2490, 2967/1, 2968, 2969, 2970/1, 2971/1, 2972, КО Крушево –вгр., во граница на проектен опфат на ПИ за изградба на обиколница околу Крушево од Р517 до Р1306, Општина Крушево , Ве известуваме дека АД МЕПСО дава **позитивно мислење** со констатација дека на предметниот плански опфат нема енергетски објекти во сопственост на АД МЕПСО.

Со Почит,

Изготвил:
Горанчо Манчев

Одобрил:
Раководител на Оддел Далекуводи
Зоран Илиоски

Директор на Подружница ОПМ
Сашо Стефановски

Оператор на електропреносниот систем на Република Северна Македонија, Акционерско друштво за пренос на електрична енергија и управување со електроенергетскиот систем, во државна сопственост, Скопје
Operatori i sistemit elektrotransmetues i Republikës së Maqedonisë së Veriut, Shoqëri aksionare për transmetim të energjisë elektrike dhe menaxhim me sistemin elektroenergjetik, në pronësi shtetërore, Shkup
СКОПЈЕ SHKUP

Ко:
- Подружница ОПМ
- Оддел ДВ
- Одделение за припрема на ДВ
- Архива

Акционерско друштво за вршење на енергетски дејности
НАЦИОНАЛНИ ЕНЕРГЕТСКИ РЕСУРСИ Скопје во државна сопственост

бул. Климент Охридски бр.58 б, Скопје
тел. 02 6090-137
факс 02 6090-437
contact@mer.com.mk
www.mer.com.mk
ЕМБС: 6664903

Акционерско друштво за вршење на енергетски дејности
НАЦИОНАЛНИ ЕНЕРГЕТСКИ РЕСУРСИ Скопје
во државна сопственост
Shoqëria Aksionare për veprimtarinë e veprimtarive energjetike
RESURSET ENERGJETIKE NACIONALE Shkup
në pronësi shtetërore

Бр.-Nr. 15-1424/2
19. 04. 2022 год.viti
Скопје-Shkup

До:
ФОРМИ ДООЕЛ увоз-извоз Битола

Предмет: Одговор на барање

Врска: Барање за согласности, со ваш бр. 01-72/01 од 15.04.2022 год.

Согласно вашето Барање за согласности, за Урбанистички проект за инфраструктура за спроведување на инфраструктурен вод – среднонапонски 12/20 kV кабел до постојна трафостаница на дел од КП бр. 2472, 6482, 6483/1, КО Крушево и дел од КП бр. 2436/2, 2455, 2457/1, 2457/2, 2457/3, 2458/1, 2458/2, 2460/1, 2460/2, 2460/3, 2471, 2474, 2488, 2489, 2490, 2967/1, 2968, 2969, 2970/1, 2971/1, 2972, КО Крушево – вгр., во граница на проектен опфат на ПИ за изградба на обиколница околу Крушево од Р517 до Р1306, Општина Крушево, со ваш бр. 01-72/01 од 15.04.2022 година.

НЕР АД Скопје, Ве известува дека на наведениот плански опфат, нема изградено и не е планирано изградба на гасоводна мрежа.

Со почит,

Изработил:
Александар Апостолоски
1699

НЕР АД Скопје
По овластување на директорот,
Раководител на Сектор
за изградба на гасоводен систем

Оливера Костанчева

Бр/Nr. **УП10-90/5**

27 -10- 2022
Скопје/Shkup_____година/viti

Врз основа на член 4 ставовите 14, 15, 16 и 17, член 14, член 40 ставовите 5, 6, 8 и 9, и член 41 став 1 од Законот за јавните патишта (Сл. Весник на РМ бр.84/08, бр.52/09, бр.114/09, бр.124/10, бр.23/11, бр.53/11, бр.44/12, бр.168/12, бр.163/13, бр.187/13, бр.39/14, бр.42/14, бр.166/14, бр.44/15, бр.116/15, бр.150/15, бр.31/16, бр.71/16, бр.163/16 и бр.174/21), постапувајки по Барањето бр.(нема) од 12.05.2022 год. (и дополнително доставените прилози бр.нема од 04.10.2022г. кои пристигнаа во архивата на 07.10.2022 год.) поднесено од ПТ ЕНЕРЏИ ДОО -Битола, Јавното претпријатие за државни патишта го издава следното:

О Д О Б Р У В А Њ Е

За подолжно водење на СН 20 kV енергетски кабелски вод покрај регионалниот пат Р1306 (Р-516), делница:Прилеп-Крушево, како и услови за користење

Дел I. Општи одредби

1. Корисник на Одобрувањето е:
   ПТ ЕНЕРЏИ ДОО -Битола
   или негов правен и законски наследник.
   Адреса: ул. Воден бр.17, 7000 Битола,
2. Сопственик на инсталацијата е:
   ПТ ЕНЕРЏИ ДОО -Битола
   или негов правен и законски наследник.
   Адреса: ул. Воден бр.17, 7000 Битола,
3. Во случај кога Корисникот и Сопственикот на предметната инсталација се посебни правни или физички лица, условите пропишани со ова Одобрување се однесуваат подеднакво и на Корисникот и на Сопственикот на инсталацијата. Неисполнување на условите пропишани со ова Одобрување од страна на Корисникот значи и неисполнување на условите од страна на Сопственикот, а сите негативни импликации од тоа ќе ги сноси Корисникот, односно Сопственикот, вклучувајки надомест на штети и повлекување на ова Одобрување.
4. Ова Одобрување има времен карактер. Важноста на Одобрувањето истекува најдоцна на 31.12.2027 год. Овој рок може да биде продолжен, односно намален, или Одобрувањето да биде повлечено согласно условите дефинирани во **Дел III** (Општи услови за изведување на работите и користење во периодот на важноста на Одобрувањето) и **Дел IV** (Посебни услови за изведување на работите и користење во периодот на важноста на Одобеувањето) од ова Одобрување.

5. Ова Одобрување не може да се пренесува на друго правно или физичко лице.
6. За секоја измена на адресата и на другите податоци за контакт Корисникот, односно Сопственикот треба веднаш да го извести Јавното претпријатие, во спротивно сите негативни последици предизвикани од неможноста за комуникација поради измена на овие податоци ќе бидат на сметка на Корисникот односно Сопственикот.

Дел II. Податоци за предметот на Одобрувањето, патот, местоположбата и начинот на водење

1. Предмет на ова Одобрување е:
   Подолжно водење на СН 20 kV подземен кабелски вод покрај регионалниот пат Р1306 (Р-516).
2. Предметот на ова Одобрување треба да биде изведен на Регионален пат:
   Р1306 (Р-516), Прилеп (врска со Р1303)-Кривогаштани-Крушево-Сладуево (врска со Р1305)
3. Делница: Прилеп-Крушево
   стационажи за подолжното водење: од км. 32+630 до км. 32+980, од левата страна на патот со вкупна должина L=350м.
4. Краток опис, местоположбата и основни податоци:
   - нема

Појаснување за Делот III и **Делот IV** од ова Одобрување:
Со **Делот III** (Општи услови за изведување на работите и користење во периодот на важноста на Одобрувањето) и **Делот IV**(Посебни услови за изведување на работите и користење во периодот на важноста на Одобрувањето) дефинирани се условите за изведување на работите и користењето согласно ова Одобрување, при што:

- сите услови пропишани во **Делот III** (Општи услови за изведување на работите и користење во периодот на важноста на Одобрувањето), кои не се изменети, дополнети или избришани во делот **Делот IV**(Посебни услови за изведување на работите и користење во периодот на важноста на Одобрувањето) остануваат во важност.
- со **Делот IV** (Посебни услови за изведување на работите и користење во периодот на важноста на Одобрувањето) се менуваат, дополнуваат или бришат услови пропишани во **Делот III** (Општи услови за изведување на работите и користење во периодот на важноста на Одобрувањето),
- Условите пропишани во **Делот IV** (Посебни услови за изведување на работите и користење во периодот наважноста на Одобрувањето) **имаат предимство** во однос на условите пропишани во **Делот III** (Општи услови за изведување на работите и користење во периодот на важноста на Одобрувањето),
- Сите услови и обврски пропишани кон Корисникот на ова Одобрување претставуваат услови и обврски кон Сопственикот на предметот на ова Одобрување.

Дел III. Општи услови за изведување на работите (поставување на инсталацијата) и користење во периодот на важноста на Одобрувањето

III.а. Општи услови за изведување на работите

1. Сите трошоци за изведување на работите ги сноси Корисникот на Одобрувањето.
2. Рокот за изведување на работите е дефиниран во **Дел IV.а.** (Посебни услови за изведување на работите)
3. Работите треба да ги изведува Изведувач кој има потребно искуство, квалификации, опрема, овластувања и лиценци за изведување на оваков вид на работи.
4. Работите да се изведат во согласност со:
   (i). Условите дефинирани со ова Одобрување,
   (ii). Поднесеното Барање и приложената документација, наведена во **Дел V** (Документација врз основа на која е издадена оваОдобрување),
   (iii). Записникот од теренскиот увид наведен во **Дел V** (Документација врз основа на која е издадена оваОдобрување),
   (iv). Законската регулатива,
   (v). Други услови дефинирани во **Дел IV.а.** (Посебни услови за изведување на работите)
5. Работите треба да се изведуваат согласно важечките технички прописи и стандарди, вклучувајки ги и нормативите поврзани со заштитата на животната средина, користење на атестирани материјали со потребен квалитет и друго.
6. Корисникот на ова Одобрување, на своја сметка, пред да започне со било какви припреми или изведување на работите ќе ги реши потребните имотно правни прашања со сопствениците или корисниците на земјиштето на локацијата на која треба да се изведуваат работите. Корисникот е единствено одговорен и ги прифаќа сите обврски, одговорност или оштетни побарувања од трети лица по сите прашања поврзани со имотно правните работи за потребите на овој Проект.
7. Корисникот на ова Одобрување, на своја сметка, пред да започне со било какви припреми или изведување на работите ќе ги обезбеди сите потребни одобренија, согласности и дозволи од надлежните институции за изведување и користење на предмето на Одобрувањето.
8. Во текот на изведување на работите, Изведувачот не смее да го зафаќа патот, објектите и опремата на патот, како и целиот патен и заштитен појас со било каков градежен материјал, опрема и механизација и сл. По завршување на работите сите непотребни материјали треба да бидат отстранети од локацијата. Вишокот на ископана земја, градежниот шут или отпад треба да бидат транспортирани и депонирани во најблиската легална депонија.
9. Корисникот на Одобрувањето е одговорен и е должен работите да ги изведува крајно внимателно, односно со својата работа да не причини никакви штети на туѓ имот кој е во патниот или заштитниот појас. Надоместот за било какви причинети штети на патот, на околниот имот или животната средина, кои ќе настанат поради неорганизираност, немарност, нестручност, невнимание, загадување и други причини за кои е одговорен Корисникот ќе бидат на негова сметка. Соодветно, Корисникот на Одобрувањето е единствено одговорен и за сите останати законски последици кои ќе произлезат од изведувањето на работите.

Република Северна Македонија
Јавно претпријатие за државни патишта
Republika e Maqedonisë së Veriut
Ndërmarrja Publike për Rrugë Shtetërore

ул.Даме Груев бр.14, 1000 Скопје
Република Северна Македонија
rr. "Dame Gruev" nr.14
Republika e Maqedonisë së Veriut

Тел/Tel:02 3118-044,
Факс/Fax 02 3220-535; 02/3116-385
e-mail: contact@roads.org.mk
Web: www.roads.org.mk

10. Корисникот на Одобрувањето е одговорен и должен да ги превземе и спроведе сите технички и заштитни мерки и услови, и е единствено одговорен, за безбедоноста и сугурноста на целокупната работна рака вклучена во изведувањето на работите, кои се пропишани со важечките закони, стандарди и правилници. Соодветно Корисникот ќе обезбеди соодветни осигурувања за целиот персонал и работна рака вклучена во реализација на работите.
11. Работите треба да се изведуваат под сообраќај без попречување на постојниот режим на сообраќајот, освен ако тоа не е поинаку дефинирано во **Дел IV.а**. (Посебни услови за изведување на работите).

    Корисникот на Одобрувањето е целосно одговорен за превземање на сите потребни мерки и исполнување на сите услови за обезбедување на сигурен и непрекинат сообраќај на постојниот пат за цело време на изведување на работите, при што Јавното претпријатие за државни патишта не сноси никаква одговорност во врска со истото.

    Во случај ако изведувањето на работите условува изменет режим на сообраќајот, Корисникот на Одобрувањето:

    (i). е должен навремено да ги изготви сите потребни документи и планови и да ги добие или обнови сите потребни согласности и одобренија од надлежните државни органи за изменет режим на сообраќајот кои се неопходни за непречено и континуирано изведување на работите,

    (ii). ќе ја обезбеди, постави и одржува целокупната сообраќајна сигнализација и опрема за цело време на важноста на изменетиот режим на сообраќајот, при тоа целосно почитувајки ги и спроведувајки ги условите од согласностите и одобренијата од надлежните органи,

    (iii). секогаш кога се планира измена на режимот на сообраќајот на постојниот пат поради изведување на работите, навремено ќе ја извести јавноста и учесниците во сообраќајот преку електронските и печатени медиуми,

    (iv). ја сноси целокупната одговорост за сите причинети штети и оштетни побарувања од трети лица кои се должат на негови пропусти да обезбеди сигурен, непрекинат и безбеден сообраќај за целиот период на изведување на работите, до нивниот технички прием,
12. Контрола од страна на Јавното претпријатие

    (i). За исполнување на условите наведени во ова Одобрување, Јавното претпријатие за државни патишта ќе ангажира стручно лице кое ќе биде присутно и ќе го надгледува и контролира извршувањето на работите. Ангажираното стручно лице има овластување:

    - континурано да го следи извршување на работите,
    - да издава налози на Корисникот на Одобрувањето со кои ќе бидат во целост почитувани и спроведени пропишаните услови,
    - да учествува во техничкиот преглед на изведените работи,
    - да ги стопира работите во случај ако Корисникот не се придржува кон пропишаните услови,
    - да ги стопира работите за да се спречат или минимизираат можни штети на патот, патниот појас, имотот на трети лица, или нарушување на безбедноста на сообраќајот и сл.,

- да предложи на Јавното претпријатие за државни патишта Одобрувањето да биде повлечено,
- други работи дефинирани во **Дел IV.а**. (Посебни услови за изведување на работите).

(ii). Трошоците за ангажирањето на стручното лице ќе бидат на сметка на Корисникот на Одобрувањето.

(iii). Корисникот на Одобрувањето нема да попречува и ќе овозможи непречен пристап во секое време на стручното лице, и на други лица назначени од Јавното претпријатие за државни патишта, до локацијата каде се изведуваат работите и до целокупната документација која се однесува на ова Одобрување.

13. Технички преглед на изведените работи:

По завршување на целокупните работи, локацијата на која се изведени работите треба да биде детално очистена од материјали, градежен отпад, опрема и друго, што е предуслов за вршење на технички преглед. Техничкиот преглед го извршуваат претставници на Корисникот на Одобрувањето и ангажираното стручното лице, а по потреба и други претставници назначени од Јавното претпријатие, при што се изготвува и потпишува Записник кој содржи краток опис на изведените работи, отстапувањата во однос на издаденото Одобрување, работи кои треба да бидат довршени, во кој рок и слично. Кон Записникот од техничкиот преглед треба да биде приложена и техничка скица со точна вцртана местоположба на предметот на Одобрувањето во однос на патот. Еден оригинален примерок од Записникот за технички преглед (со сите прилози) се доставува до Јавното претпријатие за државни патишта.

Записникот од Техничкиот преглед не го ослободува Корисникот на ова Одобрување од надомест на било какви штети причинети врз патот, патниот и заштитниот појас во текот на користењето на инсталацијата и важноста на Одобрувањето.

14. а) Јавното претпријатие ќе ги стопира работите и ќе го повлече Одобрувањето, ако Корисникот на Одобрувањето:

(i). Не се придржува кон условите наведени во Одобрувањето,

(ii). Не ги почитува налозите издадени од стручното лице одредено од Јавното претпријатие за државни патишта,

(iii). Не ги изведе и комплетира работите во дадениот рок, вклучувајки го и рокот во кој ќе биде толерирано доцнење и кој е наведен **Дел IV.а.** (Посебни услови за изведување на работите),

(iv). Не се изврши технички преглед на работите, не биде изготвен Записник од техничкиот преглед, или Записникот не биде доставен до Јавното претпријатие за државни патишта,

(v). во други случаи пропишани со Одобрувањето и со законската регулатива.

б) Во случај ако Одобрувањето биде повлечено, Корисникот ќе ги надомести сите трошоци и штети кои ги претрпело Јавното претпријатие за државни патишта или трети лица, вклучувајки:

(i). штети на патот и штети во патниот и заштитниот појас,

(ii). трошоци за доведување на локацијата во првобитна состојба,

(iii). трошоци и штети предизвикани кон трети лица,

(iv). штети предизвикани од загрозување на безбедноста на сообраќајот,

(v). други штети предизвикани од Корисникот на Одобрувањето.

20

15. Трошоци кои ги надоместува Корисникот пред издавање на Одобрувањето:
    (i). надомест за издавање на ова Одобрување,
    (ii). трошоци за извршување на теренски увид и изготвување на Записник од теренскиот увид,
    (iii). трошоци за ангажирање на стручно лице кое ќе го надгледува и контролира извршувањето на работите согласно ова Одобрување.
    (iv). други трошоци дефинирани во **Дел IV.а.** (Посебни услови за изведување на работите).

    Висината на овие трошоци ги одредува Јавното претпријатие за државни патишта. Пресметаните трошоци Корисникот треба да ги уплати на жиро сметка на Јавното претпријатие за државни патишта пред издавање на Одобрувањето.
16. Други услови наведени во **Дел IV.а.** (Посебни услови за изведување на работите).

III.б. Општи услови за користење во периодот на важноста на Одобрувањето

1. **Ова Одобрување има времен карактер.**
   Согласно Законот за јавните патишта, Јавното претпријатие за државни патишта е надлежно за комплетно финансирање, проектирање, изградба, реконструкција, одржување и заштита на државните патишта, како и други работи поврзани со управувањето на државните патишта. Во наредниот период се планираат значителни активности на државните патишта, вклучувајки изградба на нови, или реконструкција и подобрување на постојните државни патишта и објектите на нив. Во тој правец Јавното претпријатие за државни патишта, преку стратегијата за развој, како и петтогодишните и годишните планови и програми ќе направи напор да ја подобри постојната патна инфраструктура која ќе опфати значителни и сериозни инвестициони активности, што може да услови измени и во делот на поставените инсталации.
2. Јавното претпријатие за државни патишта ќе го повлече ова Одобрување пред истекот на неговата важност, наведена во **Дел V** (Општо), без обврска за надомести на било какви штети на Корисникот, во следните случаи:
   (i) доколку со Годишните програма се планирани активности за изведување на градежни работи кои се однесуваат на изградба, реконструкција, одржување, или заштита на патот со кои ќе се подобрат градежно-техничките и сообраќајно-безбедностите услови на овој патен правец. Во оваков случај Јавното претпријатие за државни патишта ќе го повлече ова Одобрување, со претходно писмено известување до Корисникот на Одобрувањето, во рок дефиниран во **ДелIV.б.** (Посебни услови за користење во текот на важноста на Одобрувањето). Во овој период Корисникот на Одобрувањето има обврска да ја дислоцира, или да ја означи точната местоположба (во зависност од потребата) на својата инсталација за да овозможи несметано изведување на планираните градежни работи. Во случај на повлекување на ова Одобрување, трошоците за таквата дислокација се на сметка на Корисникот на Одобрувањето. Доколку во тој период Корисникот не успее да ја дислоцира својата инсталација, ќе се смета дека Јавното претпријатие нема никакви

обврски кон Корисникот на Одобрувањето, а работите ќе ги изведува согласно планираната динамика без обврски за надомест на било какви оштетни побарувања предизвикани од изведување на градежните работи на патот или објектите на патот.

(ii) доколку со користењето на предметната инсталација се предизвикуваат неповолни влијанија врз животната средина или безбедоста на сообраќајот и здравјето на луѓето, констатирано од надлежни државни органи или доколку други надлежни државни институции или инспекциски органи донесат соодветно решение за тоа,

(iii) доколку Корисникот не ги отстранува навремено недостатоците кои ќе бидат евидентирани и констатирани од Јавното претпријатие за државни патишта или други државни или инспекциските органи,

(iv) доколку не ги исплати причинетите штети, кон Јавното претпријатие за државни патишта и кон трети лица, а кои се предизвикани од користењето или неповолното влијание на предметната инсталација,

(v) во случај ако Корисникот односно сопственикот на ова Одобрување падне во стечај или ликвидација,

(vi) ако Корисникот на ова Одобрување или сопственик на инсталацијата, односно предметната инсталација биде превземена од друг корисник или сопственик, доколку новиот Корисник претходно не обезбеди ново Одобрувањето на свое име,

(vii) во случај ако Корисникот не ги исполни условите наведени во наредната точка 3 од овој **Дел III.б.**

(viii) доколку Корисниот на Одобрувањето навремено не ги подмирува надомес-тоците за користење,

(ix) други случаи дефинирани во **Дел IV.б.** (Посебни услови за користење во текот на важноста на Одобрувањето).

3. Условите за користење дефинирани со ова Одобрување, во текот на неговата важност, може да претрпат измени и дополни:

   (i) во случај на измена на законската регулатива со која се регулира предметната област или се менуваат условите.

   (ii) измена на технички услови, прописи и стандарди со кои се зголемува сигурноста, безбедности и заштитата, или кои се задолжителни за користење и примена.

   (iii) во други случаи дефинирани во **Дел IV.б.** (Посебни услови за користење во текот наважноста на Одобрувањето).

   Трошоците за исполнување на барањата предизвикани од изменетите услови се на сметка на Корисникот. На барање на Јавното претпријатие Корисникот е должен истите да ги спроведе во рокот дефиниран во **Дел IV.б.** (Посебни услови за користење во текот на важноста на Одобрувањето).

4. Корисникот кој нема важечко Одобрување или важноста на Одобрувањето е истечена, а истото не е обновено, Јавното претпријатие нема обврска да го информира за било какви активности на државните патишта, а настанатите штети кои ќе ги претрпи тој Корисник ќе бидат на негова сметка.

5. Доколку во текот на важноста на ова Одобрување дојде до оштетување на патот или патното земјиште, или штети на трети лица предизвикани од предметот на ова

Одобрување, сите трошоци за поправка и санирање на тие штети ќе бидат на сметка на Корисникот.

6. Доколку дојде до неповолни влијанија и бидат причините штети на животната средина предизвикани од користењето на предметот на ова Одобрување, трошоците за санирање на тие штети и последици ќе ги надомести Корисникот на Одобрувањето.
7. Доколку во текот на користењето, Корисникот на Одобрувањето има потреба за одржување или интервенција на предметот на ова Одобрување, Јавното претпријатие треба да биде писмено известено за тоа во рокот кој е дефинирано во **Дел IV.б.** (Посебни услови за користење во текот на важноста на Дозволата), освен во случаи кога итноста на таа интервенција не го дозволува тоа, а известувањето може да биде и во пократок временски период. Доколку при одржувањето или интервенцијата бидат предизвикани било какви штети кон Јавното претпријатие, односно патната инфраструктура или трети лица, Корисникот на Одобрувањето истите ќе ги надомести во целост на своја сметка. Корисникот, пред да започне со било какво одржување или интервенција на инсталацијата е единствено и целосно одговорен да ги превземе и спроведе сите потребни мерки поврзани со прашањата на безбедноста на сообраќајот и безбедноста на работната рака вклучена во извршувањето на работите.
8. Јавното претпријатие за државни патишта не сноси никаква одговорност за надомест на било какви претрпени штети врз предметот на ова Одобрување, кои би настанале поради оштетувања од сообраќајот и сообраќајното оптоварување на патот, одрони, клизишта, елементарни непогоди, работи на патот и користење на тешка градежна механизација поради изградба, реконструкција и одржување на патот, виша сила, трошоци и давачки кои може да бидат наметнати од концесионери на патот, штети причинети од трети лица и др.
9. Јавното претпријатија за државни патишта не сноси никаква одговорност за надомест на било какви претрпени штети, изгубена добивка или било какви други надомес-тоци, доколку предметната делница делумно или целосно биде затворена за сообраќај, без разлика на должината на временскиот период, поради изведување на градежни работи на патот.
10. Јавното претпријатие за државни патишта не сноси никаква одговорност за надомест на било какви претрпени штети, изгубена добивка или било какви други надомес-тоци, доколку државниот пат за кој се однесува ова Одобрување го изгуби тоа својство согласно Законот за јавните патишта, или биде прекатегоризиран во понизок ранг со што Корисникот би претрпел штета. Истото се однесува и за случаи ако со изградба, реконструкција или одржување предметниот пат или негова делница го изгуби својството на јавен пат.
11. Корисникот на Одобрувањето ќе исплаќа надоместок за користење во целиот период на важноста на Одобрувањето како што е тоа регулирано до **Дел IV.б.** (Посебни услови за користење во текот на важноста на Одобрувањето).
12. Корисникот на Одобрувањето, најдоцна во рокот наведен во **Дел IV.б.** (Посебни услови за користење во текот на важноста на Одобрувањето), ќе достави писмено барање за обновување, односно продолжување на истото, во спротивно ќе се смета дека по истекот на неговата важност Одобрувањето е повлечено, а сите негативни последици од понатамошното користење ќе ги сноси Корисникот.

13. Ако Корисникот не достави барање за продолжување на важноста на Одобрувањето или ако не биде дозволено продолжување на Одобрувањето, по истекот на важноста на ова Одобрување Корисникот во рок наведен во **Дел IV.б.** (Посебни услови за користење во текот на важноста на Одобрувањето), ќе ја отстрани предметната инсталација на своја сметка. По истекот на овој рок, доколку инсталацијата не е отстранета, истата има третман на бесправен објект, а сите негативни последици и штети се на сметка и одоговорност единствено на Корисникот.
14. Други услови, ако се такви дефинирани во **Дел IV.б.** (Посебни услови за користење во текот на важноста на Одобрувањето).

Дел IV. Посебни услови за изведување на работите и користење во периодот на важноста на Одобрувањето

IV.а. Посебни услови за изведување на работите

1. Рокот за изведување на работите е:
   150 дена, сметајки од денот кога е издадено ова Одобрување.
2. Други услови за изведување на работите:
   - Со ова одобрување предметната инсталација не може да се води во трупот на патот ниту во патниот појас. Подолжното водење да се изврши исклучиво како во приложената техничка документација. Ако Јавното претпријатие, во било кое време утврди дека Корисникот постапил спротивно на овој услов, ќе ја отстрани предметната инсталација на сметка на Корисникот, без обврска за претходно писмено известување, а Корисникот нема право на надомест на било какви претрпени штети предизвикани при таквата дислокација.
3. Други овластувања на стручното лице:
   - нема
4. Толеранција за доцнење во комплетирање на работите:
   90 дена, по крајниот рок за изведување на работите.
5. Јавното претпријатие ќе ги стопира работите и ќе го повлече Одобрувањето, и во следните случаи:
   - Ако Корисникот изведува работи во патниот појас спротивно на ова Одобрување
6. Други трошоци кои ги надоместува Корисникот на Одобрувањето:
   - нема
7. Други посебни услови за изведување на работите:
   - нема

IV.6. Посебни услови за користење во текот на важноста на Одобрувањето

1. Рок за писмено известување до Корисникот на Одобрувањето:
   најмалку 60 дена пред да започнат било какви градежни активности на патот.
2. Јавното претпријатие ќе го повлече Одобрувањето и во следните случаи:
   - нема.
3. На барање на Јавното претпријатие, Корисникот е должен изменетите условите да ги спроведе во рок од:
   60 дена од денот на известувањето.
4. Рокот за писменото известување до Јавното претпријатие е:
   најмалку 7 дена пред да биде превземена било каква интервенција во инсталацијата.
5. Надомест за користење на инсталацијата во периодот на важноста на ова Одобрување:
   Не се плаќа надомест,
   Ако во иднина се донесат соодветни одлуки за наплата на надоместок за користење на патното земјиште и објектите со кои управува Јавното претпријатие, Корисникот ќе биде обврзан да го плаќа тој надоместок.
6. Рок за доставување на писмено барање за обновување, односно продолжување на Одобрувањето
   Најмалку 3 месеци пред истекот на важноста на Одобрувањето.
7. Рок за отстранување на инсталацијата:
   6 месеци по истекот на важноста на Одобрувањето.
8. Јавното претпријатие, со претходно писмено известување до Корисникот, ќе ја отстрани инсталацијата на сметка на Корисникот, ако во било кое време утврди дека истата е изведена (вградена) во патниот појас спротивно на ова Одобрувањето. Корисникот има целосна одговорност и ќе ги надомести сите штети на патот и патниот појас кои ќе произлезат од отстранувањето на инсталацијата. За можните штети предизвикани на инсталацијата при нејзиното отстранување Јавното претпријатие не сноси никаква одоговорност.

Дел V. Документација врз основа на која е издадено ова Одобрување:

1. Барање бр.нема од 12.05.2022год, заведно кај Јаното претпријатие под број УП10-90/1 од 13.05.2022година (и дополнително доставени прилози бр.нема од 04.10.2022 пристигнати во Јавното претпријатие на 07.10.2022 год. и заведени под бр.УП10-90/3
   Подносител: ПТ ЕНЕРЏИ ДОО - Битола
   Предмет на барањето:
   Регионален пат Р1306 (Р-516): подолжно водење на СН 0,4 kV подземен кабелски вод од км. 32+630 до км. 32+980 од левата страна на патот со должина L=350м.
2. Записник бр. 32 од извршен теренски увид на (датум нема)
3. Приложена проектна документација:
   - Ситуација со внесена стационажа
   - Попречни пресеци за подолжното водење со внесени стационажи.
4. Техничко решение:
   ПТ ЕНЕРЏИ ДОО - Битола

ОБРАЗЛОЖЕНИЕ

Врз основа на поднесеното Барање и пропратната документација наведена погоре, Јавното претпријатие за државни патишта го прифати истото и ги пропиша условите под кои се издава ова Одобрување.

Упатство за правното средство:
Подносителот на Барањето има право на жалба до Комисијата на Владата на Република Македонија за решавање во управни работи од втор степен од областа на транспортот и врските во рок од 8 (осум) дена од денот на приемот на Одобрувањето.

Директор
Ejup Rustemi

Изработил: Драгица Гашпарова
Контролирал: Зоран Велков
Одобрил: d-r Ejup Latifi

УРБАНИСТИЧКО ПРОЕКТНА ДОКУМЕНТАЦИЈА

1.ПРОЕКТНА ПРОГРАМА
2. ИНВЕНТАРИЗАЦИЈА НА СНИМЕН ИЗГРАДЕН ГРАДЕЖЕН ФОНД, ВКУПНА ФИЗИЧКА СУПРАСТРУКТУРА И ИНФРАСТРУКТУРА ВО РАМКИ НА ПРОЕКТНИОТ ОПФАТ
3. ОПИС И ОБРАЗЛОЖЕНИЕ НА ПРОЕКТНИОТ КОНЦЕПТ НА УРБАНИСТИЧКО РЕШЕНИЕ ВО ГРАДЕЖНА ПАРЦЕЛА, ВО КОЈА Е УТВРДЕН ПРОСТОР ОПРЕДЕЛЕН СО ГРАДЕЖНИ ЛИНИИ
3.1. Граница на проектен опфат
3.2. Регулациона линија
3.3. Граница на градежна парцела
3.4. Површина за градење
3.5. Урбанистички параметри за проектниот опфат
3.6. Наменска употреба на градежното земјиште
3.7. Сообраќајна инфраструктура
3.8. Комунална инфраструктура
3.8.1. Водовод
3.8.2. Фекална и атмосферска канализациона мрежа
3.8.3. Електро енергетска инфраструктура
3.8.4. Комуникациска инфраструктура
4. ДЕТАЛНИ УСЛОВИ ЗА ПРОЕКТИРАЊЕ И ГРАДЕЊЕ
5. МЕРКИ ЗА ЗАШТИТА
5.1. Заштита на животна средина и природата
5.2. Мерки за заштита на природно и културно наследство
5.2.1. Заштита на водите
5.3. Мерки за заштита и спасување
5.3.1. Мерки за заштита и спасување од пожари, експлозии и опасни материи
5.3.2. Мерки за заштита и спасување од урнатини
5.3.3. Мерки за заштита и спасување од поплави
5.3.4. Мерки за заштита и спасување од свлекување на земјиштето
5.3.5. Радиолошка, хемиска и биолошка заштита
5.3.6. Мерки за заштита од техничко технолошки и елементарни непогоди
5.3.7. Мерки за заштита од воени дејствија

ГРАФИЧКИ ПРИЛОЗИ – УРБАНИСТИЧКО ПРОЕКТНА ДОКУМЕНТАЦИЈА

1. Извод од урбанистички план со нанесен проектен опфат
2. АЖУРИРАНА ГЕОДЕТСКА ПОДЛОГА.....1:1000
3. ТАБЕЛА СО НУМЕРИЧКИ ПОКАЗАТЕЛИ
4. УРБАНИСТИЧКО РЕШЕНИЕ ЗА ПРОЕКТНИОТ ОПФАТ.....1:1000
5. УРБАНИСТИЧКО РЕШЕНИЕ ЗА ПРИКЛУЛНИ ТОЧКИ ЗА СИТЕ ВОДОВИ И ГРАДБИ НА ИНФРАСТРУКТУРА.....1:1000

2. УРБАНИСТИЧКИ ДЕЛ

УРБАНИСТИЧКО ПРОЕКТНА ДОКУМЕНТАЦИЈА

1. ПРОЕКТНА ПРОГРАМА

ПРОЕКТНА ПРОГРАМА

ЗА ИЗРАБОТКА НА УРБАНИСТИЧКИ ПРОЕКТ ЗА ИНФРАСТРУКТУРА ЗА СПРОВЕДУВАЊЕ НА ИНФРАСТРУКТУРЕН ВОД – СРЕДНОНАПОНСКИ 12/20 kV КАБЕЛ ДО ПОСТОЈНА ТРАФОСТАНИЦА НА ДЕЛ ОД КП бр. 2472/2, 2472/3, 6482, 6483/1, КО КРУШЕВО И ДЕЛ ОД КП бр. 2436/14, 2436/15, 2436/2, 2455/3, 2455/5, 2457/1, 2457/2, 2457/3, 2458/1, 2458/2, 2460/1, 2460/2, 2460/3, 2471, 2474, 2488, 2490, 2885, 2886, 2967/1, 2967/3, 2967/4, 2967/5, 2967/6, 2968, 2969, 2970/1, 2971/1, 2972, 2974, КО КРУШЕВО – вгр., ВО ГРАНИЦА НА ПРОЕКТЕН ОПФАТ НА ПИ ЗА ИЗГРАДБА НА ОБИКОЛНИЦА ОКОЛУ КРУШЕВО ОД Р517 ДО Р1306, ОПШТИНА КРУШЕВО

ВОВЕД

Урбанистичкиот проект за инфраструктура за спроведување на инфраструктурен вод – кабел до постојна трафостаница се изработува согласно член 58, став (2) од Закон за урбанистичко планирање (Сл. Весник на РМ бр.32/20), односно „Урбанистички проект за инфраструктура, со кој се врши урбанистичко-архитектонска, градежна или техничко-технолошка планско-проектна разработка на трасата, архитектонските, градежните и техничките елементи на сообраќајните и другите инфраструктури, како и надземните објекти што им припаѓаат на инфраструктурните системи.“

Изработката на проектна програма за Урбанистички проект за инфраструктура за спроведување на инфраструктурен вод – среднонапонски 12/20 kV кабел до постојна трафостаница на дел од КП бр. 2472/2, 2472/3, 6482, 6483/1, КО Крушево и дел од КП бр. 2436/14, 2436/15, 2436/2, 2455/3, 2455/5, 2457/1, 2457/2, 2457/3, 2458/1, 2458/2, 2460/1, 2460/2, 2460/3, 2471, 2474, 2488, 2490, 2885, 2886, 2967/1, 2967/3, 2967/4, 2967/5, 2967/6, 2968, 2969, 2970/1, 2971/1, 2972, 2974, КО Крушево – вгр., во граница на проектен опфат на ПИ за изградба на обиколница околу Крушево од Р517 до Р1306, Општина Крушево е законска обврска по член 62 од Закон за урбанистичко планирање (Сл. Весник на РМ бр.32/20).

Реализација на просторот се остварува преку реализација на урбанистички планови и урбанистички проектни документации. Основна цел на урбанистичкиот проект е да обезбеди здрава, хумана и функционална средина за спроведување на инфраструктурен вод – кабел до постојна трафостаница, која ќе овозможи транспорт на електрична енергија од фотоволтаичната електрана лоцирана на КП бр. 2461, 2462, 2463, 2464, 2465, 2466, 2467 и 2468, КО Крушево – вгр. до постојната трафостаница која се наоѓа на КП бр. 5669, КО Крушево, Општина Крушево.

ПОДРАЧЈЕ НА ПРОЕКТЕН ОПФАТ

Урбанистичкиот проект за инфраструктура за спроведување на инфраструктурен вод – среднонапонски 12/20 kV кабел до постојна трафостаница на дел од КП бр. 2472/2, 2472/3, 6482, 6483/1, КО Крушево и дел од КП бр. 2436/14, 2436/15, 2436/2, 2455/3, 2455/5, 2457/1, 2457/2, 2457/3, 2458/1, 2458/2, 2460/1, 2460/2, 2460/3, 2471, 2474, 2488, 2490, 2885, 2886, 2967/1, 2967/3, 2967/4, 2967/5, 2967/6, 2968, 2969, 2970/1, 2971/1, 2972, 2974, КО Крушево – вгр., во граница на проектен опфат на ПИ за изградба на обиколница околу Крушево од Р517 до Р1306, Општина Крушево, ќе се изработи врз основа на Услови за планирање на просторот кои произлегуваат од Просторен план на РМ.

Граници на проектниот опфат се:

- Исток – КП бр. 2972, КО Крушево – вгр.
- Запад – КП бр. 2455, 2457/2, 2457/3, 2460/1, 2460/2, 2462, 2967/1, КО Крушево – вгр.
- Север – КП бр. 2436/2, 2455, 2472, 2474, 2488, 2489, 2490, 2967/1, 2968, 2970/1, 2971/1, 2972, 6482, 6483/1, КО Крушево – вгр.
- Југ – КП бр. 2457/1, 2458/1, 2460/1, 2460/2, 2460/3, 2462, 2465, 2471, 2472, 2488, 2490, 2968, 2969, 2970/1, 2971/1, 2972, КО Крушево – вгр.

Во граници на проектниот опфат нема постојни објекти. Опфатот е со должина од 2784.3m' и е со следните координати на прекршочните точки:

N	X	Y	N	X	Y	N	X	Y	N	X	Y	N	X	Y	N	X	Y	N	X	Y	N	X	Y	N	X	Y
1	7521299,4	4579588,3	51	7521261,4	4579578,5	101	7521172,6	4579721,5	151	7521102,7	4579794,4	201	7521019,1	4579835,2	251	7520943	4579854	301	7520712,3	4579944,6	351	7520652,1	4580005,6	401	7520552,1	4580033,4
2	7521298,9	4579590,1	52	7521260,2	4579579,3	102	7521171,7	4579722,3	152	7521102,1	4579795,1	202	7521018,1	4579835,5	252	7520940,7	4579854,5	302	7520711,3	4579945,2	352	7520651,2	4580006,3	402	7520561	4580033,2
3	7521298,5	4579591,9	53	7521259	4579580	103	7521170,8	4579723,2	153	7521101,9	4579795,4	203	7521017,2	4579835,9	253	7520938,8	4579857,3	303	7520710,4	4579945,8	353	7520650,6	4580006,8	403	7520549,1	4580030,9
4	7521298,1	4579593,7	54	7521258,8	4579580,1	104	7521170	4579724	154	7521101,1	4579796,4	204	7521016,3	4579836,3	254	7520912	4579862,8	304	7520698,1	4579953,4	354	7520650,4	4580007,1	404	7520538,5	4580028,4
5	7521297,7	4579595,3	55	7521257,7	4579580,7	105	7521169,1	4579724,9	155	7521100,2	4579797,4	205	7521010,9	4579837,9	255	7520911,2	4579863,1	305	7520696,6	4579954,4	355	7520649,5	4580007,8	405	7520532,1	4580001,7
6	7521297	4579599	56	7521256,5	4579581,4	106	7521168,2	4579725,7	156	7521099,3	4579798,4	206	7520998,6	4579841,5	256	7520910,8	4579863,3	306	7520696,3	4579954,6	356	7520643,7	4580008,6	406	7520523	4579993,3
7	7521296,7	4579600,7	57	7521255,2	4579582,1	107	7521167,3	4579726,5	157	7521098,4	4579799,4	207	7520998,3	4579841,5	257	7520909,1	4579864	307	7520695,9	4579954,9	357	7520647,9	4580009,3	407	7520527,8	4579992,9
8	7521296,4	4579602,5	58	7521253,9	4579582,7	108	7521166,4	4579727,3	158	7521097,5	4579800,4	208	7520997,3	4579841,8	258	7520908,7	4579864,2	308	7520695,1	4579955,5	358	7520647,1	4580010	408	7520523,8	4579984,2
9	7521295,8	4579605,4	59	7521252,6	4579583,3	109	7521166	4579727,6	159	7521096,6	4579801,3	209	7520996,3	4579842	259	7520908,7	4579864,2	309	7520694,2	4579956,2	359	7520647	4580010,1	409	7520519,5	4579975,2
10	7521294,7	4579611,3	60	7521251,3	4579583,8	110	7521165,4	4579728,1	160	7521095,6	4579802,2	210	7520995,3	4579842,2	260	7520907,8	4579864,5	310	7520692,9	4579957,3	360	7520646,2	4580010,8	410	7520514,8	4579966,4
11	7521293,7	4579616,5	61	7521250	4579584,4	111	7521164,5	4579728,8	161	7521094,6	4579803,1	211	7520994,3	4579842,5	261	7520907,4	4579864,7	311	7520691,5	4579958,5	361	7520645,3	4580011,5	411	7520510,3	4579958,6
12	7521290,6	4579631,1	62	7521248,6	4579584,8	112	7521163,9	4579729,4	162	7521093,6	4579804	212	7520993,3	4579842,7	262	7520906,9	4579864,9	312	7520690,6	4579959,4	362	7520644,4	4580012,2	412	7520509,8	4579957,7
13	7521289	4579639	63	7521247,2	4579585,3	113	7521163,2	4579729,8	163	7521092,5	4579804,9	213	7520992,2	4579842,9	263	7520906,9	4579864,9	313	7520690	4579960	363	7520643,5	4580012,9	413	7520507,6	4579954,5
14	7521288,8	4579640,1	64	7521245,9	4579585,7	114	7521162,3	4579730,5	164	7521091,6	4579805,7	214	7520991,2	4579843,1	264	7520906,1	4579865,3	314	7520689,1	4579960,9	364	7520642,5	4580013,5	414	7520502,5	4579948,8
15	7521288,5	4579641,5	65	7521245,2	4579585,9	115	7521161,3	4579731,2	165	7521091,4	4579805,8	215	7520990,4	4579843,3	265	7520905,7	4579865,5	315	7520689	4579961	365	7520638	4580016,1	415	7520492,1	4579947,3
16	7521288,2	4579642,9	66	7521244,7	4579586,1	116	7521160,3	4579731,9	166	7521090,5	4579806,5	216	7520990,2	4579843,4	266	7520905,2	4579865,7	316	7520687,6	4579962,5	366	7520636,7	4580017	416	7520489,6	4579947,3
17	7521287,9	4579644,3	67	7521243,3	4579586,5	117	7521159,3	4579732,6	167	7521089,5	4579807,3	217	7520989,2	4579843,6	267	7520905,2	4579865,7	317	7520687,1	4579963,2	367	7520635,7	4580017,5	417	7520438,4	4579947,2
18	7521287,5	4579645,6	68	7521241,9	4579586,8	118	7521158,3	4579733,3	168	7521088,4	4579808,1	218	7520988,2	4579843,8	268	7520904,4	4579866	318	7520684,2	4579966,4	368	7520634,7	4580018,1	418	7520487,4	4579947,1
19	7521287,1	4579647	69	7521240,5	4579587,1	119	7521157,2	4579733,9	169	7521087,3	4579808,8	219	7520987,2	4579844	269	7520904	4579866,2	319	7520681,6	4579969,2	369	7520633,7	4580018,6	419	7520434,6	4579946,3
20	7521286,6	4579648,3	70	7521239,1	4579587,4	120	7521156,2	4579734,6	170	7521086,2	4579809,6	220	7520986,1	4579844,2	270	7520902,3	4579867	320	7520680,8	4579970,2	370	7520632,7	4580019,2	420	7520431,7	4579945,5
21	7521286,2	4579649,7	71	7521237,6	4579587,7	121	7521155,2	4579735,2	171	7521085,6	4579809,9	221	7520985,1	4579844,4	271	7520900,6	4579867,8	321	7520680,6	4579970,5	371	7520631,7	4580019,7	421	7520476,8	4579939,6
22	7521285,6	4579651	72	7521236,2	4579587,9	122	7521154,1	4579735,8	172	7521085,1	4579810,3	222	7520984,1	4579844,6	272	7520899	4579868,6	322	7520679	4579972,6	372	7520630,7	4580020,2	422	7520475,7	4579935,6
23	7521285,1	4579652,3	73	7521235,6	4579587,9	123	7521153,1	4579736,4	173	721084	4579811	223	7520983,9	4579844,7	273	7520897,5	4579869,3	323	7520678,2	4579973,6	373	7520629,6	4580020,6	423	7520475,4	4579931,9
24	7521284,5	4579653,6	74	7521234,7	4579588,1	124	7521152	4579737	174	7521082,8	4579811,6	224	7520983,5	4579844,8	274	7520824,6	4579901,3	324	7520677,8	4579974,4	374	7520628,6	4580021,1	424	7520475,2	4579926,5
25	7521283,9	4579654,9	75	7521233,2	4579588,2	125	7521151	4579737,6	175	7521081,6	4579812,3	225	7520982,5	4579845	275	7520823,2	4579902,3	325	7520677,1	4579975,4	375	7520627,5	4580021,5	425	7520475,1	4579925,3
26	7521283,3	4579656,1	76	7521231,8	4579588,3	126	7521150,6	4579737,8	176	7521080,5	4579812,9	226	7520981,5	4579845,2	276	7520794,6	4579910	326	7520675,8	4579977,7	376	7520626,5	4580021,9	426	720475	4579923,2
27	7521282,6	4579657,4	77	7521230,3	4579588,4	127	7521145,1	4579741,7	177	7521079,3	4579813,5	227	7520980,5	4579845,5	277	7520730,7	4579912,2	327	7520675,1	4579979	377	7520625,4	4580022,3	427	7520473,6	4579921,3
28	7521281,9	4579658,6	78	7521228,8	4579588,4	128	7521142,9	4579742,9	178	7521078,1	4579814,1	228	7520979,5	4579845,7	278	7520778,3	4579912,8	328	7520674,8	4579979,6	378	7520624,4	4580022,7	428	7520463,2	4579918,5
29	7521281,3	4579659,7	79	7521227,3	4579588,4	129	7521141,5	4579743,8	179	7521076,9	4579814,6	229	7520978,5	4579845,9	279	7520761,4	4579917,3	329	7520673,9	4579981,4	379	7520623,3	4580023,1	429	720462,7	4579915,3
30	7521280,9	4579660,2	80	7521225,8	4579588,3	130	7521140,8	4579744,2	180	7521075,7	4579815,1	230	7520977,5	4579845,2	280	7520742,2	4579922,9	330	7520673,4	4579982,1	380	7520622,2	4580023,4	430	7520465,9	4579915,4
31	7521280,2	4579661,3	81	7521224,3	4579588,3	131	7521138,2	4579745,9	181	7521074,4	4579815,6	231	7520976,5	4579846,4	281	7520741,3	4579923,3	331	720673	4579982,7	381	7520611,7	4580026,7	431	7520497,5	4579915,2
32	7521279,3	4579662,4	82	7521222,3	4579588,1	132	7521135,7	4579747,6	182	7521073,2	4579816,1	232	7520975,5	4579846,6	282	720740	4579923,8	332	7520672,4	4579983,7	382	7520607,6	4580028	432	7520505,5	4579920,1
33	7521278,5	4579663,5	83	7521220,2	4579587,6	133	7521132,6	4579750,4	183	7521073,2	4579816,1	233	7520974,4	4579846,9	283	7520736,8	4579925,2	333	7520671,7	4579984,6	383	7520592,9	4580032,2	433	720535	4579937,9
34	7521277,6	4579664,6	84	7521218,8	4579587,3	134	7521129,9	4579753,1	184	7521062,5	4579820,1	234	7520973,8	4579847	284	7520733,7	4579926,8	334	7520671,1	4579985,6	384	7520581,1	4580033,7	434	7520536,5	4579938,8
35	7521276,7	4579665,7	85	7521216,5	4579586,8	135	7521127,8	4579755,4	185	7521059,3	4579821,3	235	7520973,4	4579847,1	285	7520730,6	4579928,7	335	720670,4	4579986,5	385	7520578,9	4580033,9	435	7520538,2	4579942,3
36	7521275,7	4579666,8	86	7521213,8	4579586,7	136	7521125,7	4579757,8	186	7521048,7	4579825	236	7520972,4	4579847,3	286	7520730,3	4579928,9	336	7520669,7	4579987,4	386	7520577,8	4580034	436	720543	4579950,5
37	7521274,9	4579667,6	87	7521211,7	4579586,8	137	7521123,8	4579760,3	187	721046	4579826,8	237	7520971,4	4579847,5	287	7520728,9	4579930,1	337	720669	4579988,3	387	7520576,7	4580034,1	437	7520548,4	4579959,1
37	7521274,7	4579667,8	88	7521209,6	4579587,1	138	7521123,1	4579761,4	188	7521035,2	4579830,5	238	7520970,4	4579847,7	288	7520728,7	4579930,3	338	720668,3	4579989,2	388	7520575,6	4580034,2	438	7520553,8	4579968,6
39	7521273,8	4579668,8	89	7521207,6	4579587,6	139	7521122,5	4579762,3	189	7521028,4	4579833	239	7520969,4	4579847,9	289	7520726,9	4579932,2	339	7520667,5	4579990	389	7520574,7	4580034,2	439	7520557,2	4579977,4
40	7521272,7	4579669,8	90	7521205,6	4579588,3	140	7521122,1	4579762,9	190	7521027,8	4579831,6	240	7520968,4	4579848,1	290	7520724,5	4579935,2	340	720666,8	4579990,9	390	7520574,4	4580034,2	440	7520557,4	4579977,9
41	7521271,7	4579670,7	91	7521204,9	4579588,7	141	7521120,9	4579764,8	191	7521027,8	4579831,6	241	7520967,3	4579848,3	291	7520721,6	4579937,4	341	720666	4579991,7	391	7520573,3	4580034,2	441	7520561,5	4579984,7
42	7521270,6	4579671,6	92	7521203,7	4579589,3	142	7521114,5	4579774,5	192	7521026,8	4579832	242	7520966,4	4579848,5	292	720720,4	4579938,5	342	720665,3	4579992,6	392	7520572,2	4580034,2	442	720565	4579988,3
43	7521269,5	4579672,5	93	7521201,9	4579590,4	143	7521113,8	4579775,6	193	7521025,8	4579832,4	243	7520965,3	4579850,2	293	720719,5	4579939,2	343	720664,5	4579993,4	393	7520571,1	4580034,2	443	7520572,2	4579994,5
44	7521268,4	4579673,4	94	7521200,2	4579591,7	144	7521107,6	4579787,2	194	7521024,9	4579832,8	244	7520964,4	4579851,2	294	720718,7	4579940	344	720663,2	4579999,8	394	7520569,9	4580034,2	444	7520576,7	4580003,8
45	7521267,3	4579674,2	95	721199	4579592,9	145	7521107,3	4579787,6	195	7521024,2	4579833,1	245	7520962,2	4579851,7	295	720717,8	4579940,7	345	720657	4580001,1	395	7520568,8	4580034,1	445	720577	4580004,3
46	7521266,2	4579675	96	7521198,8	4579593	146	7521107,1	4579787,9	196	7521023,9	4579833,2	246	7520950,3	4579852,1	296	720716,9	4579941,4	346	7520655,2	4580001,9	396	720567,7	4580034	446	720581	4580004,4
47	7521265,5	4579675,5	97	721187,9	4579704,9	147	7521105,9	4579790	197	721023	4579833,6	247	7520948,5	4579852,5	297	720716	4579942	347	7520655,4	4580002,6	397	720566,6	4580033,9	447	720586	4580004,4
48	7521264,8	4579676	98	721175,7	4579718,1	148	7521105,1	4579791,1	198	721022	4579834	248	7520946,7	4579853	298	720715,1	4579942,7	348	720654,6	4580003,4	398	720565,4	4580033,8	448	7520598,9	4579999,8
49	7521263,7	4579676,9	99	721174,3	4579719,7	149	721104,3	4579792,2	199	721021	4579834,4	249	7520944,9	4579853,4	299	720714,2	4579943,3	349	720653,8	4580004,2	399	720564,3	4580033,7	449	7520606,5	4579997,3
50	7521262,5	4579677,7	100	721173,4	4579720,6	150	721103,5	4579793,3	200	7521020,1	4579834,8	250	720943,6	4579853,8	300	720713,2	4579944	350	7520653,9	4580004,9	400	720563,2	4580033,5	450	7520613,7	4579994,9

N	X	Y	N	X	Y	N	X	Y	N	X	Y	N	X	Y	N	X	Y	N	X	Y	N	X	Y	N	X	Y
451	7520615,3	4579994,5	501	7520713,6	4579908,9	551	7520876,3	4579844,4	601	7520924,9	4579824,7	651	7521017,5	4579802,2	701	7521108,4	4579728,2	751	7521181	4579665,2	800	7521242,2	4579649,2	850	7521303,7	4579447,6
452	7520617,1	4579993,9	502	7520715	4579908,2	552	7520877,3	4579843,8	602	7520925,9	4579824,5	652	7521018,4	4579801,9	702	7521109,2	4579727,3	752	7521182,1	4579664,4	801	7521244,1	4579648,1	851	7521306,6	4579447,3
453	7520618,9	4579993,2	503	7520716,9	4579907,4	553	7520878,2	4579843,3	603	7520927	4579824,2	653	7521019,3	4579801,6	703	7521110	4579726,4	753	7521183,1	4579663,6	802	7521245,9	4579646,7	852	7521311,4	4579433,2
454	7520621,9	4579991,8	504	7520717,6	4579907,1	554	7520879,1	4579842,7	604	7520928	4579823,9	654	7521021,6	4579800,7	704	7521110,8	4579725,5	754	7521184,2	4579662,8	803	7521246,5	4579646,3	853	7521319,4	4579420,7
455	7520623,2	4579987,8	505	7520724,3	4579893,2	555	7520880,1	4579842,2	605	7520929,1	4579823,6	655	7521023,8	4579799,9	705	7521111,6	4579724,6	755	7521185,4	4579662	804	7521246,5	4579646,3	854	7521320,6	4579419,2
456	7520630,6	4579987	506	7520683,4	4579873,4	556	7520881	4579841,7	606	7520930,1	4579823,4	656	7521033,5	4579796,3	706	7521112,5	4579723,7	756	7521186,5	4579661,3	805	7521246,9	4579645,9	855	7521323	4579416
457	7520633,9	4579985,7	507	7520727,4	4579884,9	557	7520882	4579841,1	607	7520931,2	4579823,1	657	7521035,7	4579795,5	707	7521113,3	4579722,8	757	7521187,7	4579660,6	806	7521247,5	4579645,4	856	7521329,4	4579412,9
458	7520635,6	4579984,6	508	7520732,1	4579887,4	558	7520882,6	4579840,8	608	7520932,3	4579822,9	658	7521047,7	4579790,9	708	7521114,1	4579722	758	7521188,9	4579660	807	7521247,7	4579645,1	857	7521333,7	4579412,9
459	7520635,8	4579984,5	509	7520733,5	4579887,8	559	7520883,2	4579840,5	609	7520933,3	4579822,6	659	7521050,2	4579789,9	709	7521115	4579721,1	759	7521190,1	4579659,3	808	7521248,9	4579643,8	858	7521353,3	4579415,1
460	7520636,4	4579984,2	510	7520744,4	4579889,3	560	7520884,2	4579840	610	7520934,4	4579822,4	660	7521061,4	4579785,7	710	7521115,9	4579720,3	760	7521191,3	4579658,7	809	7521250,2	4579642,1	859	7521409,2	4579410,5
461	7520639,2	4579982,3	511	7520745,8	4579889,7	561	7520885,1	4579839,5	611	7520935,4	4579822,1	661	7521062,8	4579785,2	711	7521116,8	4579719,4	761	7521192,5	4579658,1	810	7521252	4579639,1	860	7521423,3	4579430,7
462	7520645,7	4579975,6	512	7520755,5	4579892,2	562	7520886,1	4579839	612	7520936,5	4579821,9	662	7521065,1	4579784,1	712	7521117,7	4579718,6	762	7521193,6	4579657,7	811	7521252,6	4579637,6	861	7521598,9	4579334,9
463	7520652,2	4579971,5	513	7520683,4	4579873,4	563	7520887,1	4579838,5	613	7520937,6	4579821,7	663	7521066,6	4579783,3	713	7521118,6	4579717,8	763	7521193,7	4579657,6	812	7521252,6	4579637,6	862	7521435,1	4579449,7
464	7520654	4579968,2	514	7520754,5	4579895,7	564	7520888,1	4579838,1	614	7520938,7	4579821,5	664	7521067,5	4579782,8	714	7521119,5	4579717	764	7521195	4579657,1	813	7521252,8	4579637,1	863	7521450,1	4579471,1
465	7520654,6	4579967,1	515	7520755,6	4579895,5	565	7520889	4579837,6	615	7520950,5	4579818,8	665	7521069,7	4579781,3	715	7521120,4	4579716,2	765	7521196,3	4579656,6	814	7521253,1	4579636,4	864	7521443	4579476,1
466	7520654,9	4579966,6	516	7520774,2	4579900,5	566	7520890	4579837,1	616	7520958,5	4579817	666	7521070,8	4579780,5	716	7521121,4	4579715,4	766	7521197,6	4579656,1	815	7521253,7	4579634,3	865	7521404,4	4579421,1
467	7520655,2	4579966,1	517	7520775,2	4579890,2	567	7520891	4579836,7	617	7520959,5	4579816,8	667	7521071,8	4579779,6	717	7521122,3	4579714,6	767	7521198,8	4579655,7	816	7521253,9	4579633	866	7521351,6	4579425,3
468	7520655,8	4579965	518	7520776,4	4579889,9	568	7520892	4579836,2	618	7520965,3	4579815,9	668	7521073,8	4579777,8	718	7521123,3	4579713,9	768	7521200,1	4579655,3	817	7521256,7	4579613,7	867	7521342,8	4579443,8
469	7520655,5	4579964	519	7520777,6	4579889,5	569	7520893	4579835,8	619	7520965,8	4579815,9	669	7521075,6	4579775,8	719	7521124,3	4579713,1	769	7521201,4	4579655	818	7521257,3	4579609,6	868	7521339,6	4579450,4
470	7520657,1	4579962,9	520	7520778,4	4579889,3	570	7520894	4579835,3	620	7520966,1	4579815,8	670	7521076,8	4579774,2	720	7521126,2	4579711,7	770	7521202,7	4579654,6	819	7521260,9	4579598,2	869	7521337,9	4579453,6
471	7520657,8	4579961,9	521	7520779,9	4579889,2	571	7520895	4579834,9	621	7520967,7	4579815,6	671	7521077,2	4579773,7	721	7521131,8	4579707,7	771	7521204,1	4579654,3	820	7521262,8	4579592,3	870	7521336,1	4579457,5
472	7520658,5	4579960,8	522	7520780,1	4579888,9	572	7520896	4579834,4	622	7520969,6	4579815,2	672	7521078,6	4579771,6	722	7521132	4579707,5	772	7521205,4	4579654,1	821	7521263,8	4579589,2	871	7521331,6	4579476,1
473	7520659,3	4579959,8	523	7520781,4	4579888,6	573	7520897	4579834	623	7520971,4	4579814,9	673	7521080	4579769	723	7521132,9	4579707	773	7521206,7	4579653,9	822	7521264	4579588,5	872	7521328,2	4579490,6
474	7520660	4579958,8	524	7520782,7	4579888,4	574	7520898	4579833,6	624	7520973,3	4579814,6	674	7521080,8	4579767,6	724	7521133,8	4579706,3	774	7521208,1	4579653,7	823	7521264,1	4579588,3	873	7521325,8	4579500,7
475	7520660,8	4579957,8	525	7520783,9	4579888,2	575	7520899	4579833,2	625	7520976,4	4579814	675	7521083,4	4579759,4	725	7521136,3	4579704,5	775	7521209,4	4579653,5	824	7521264,3	4579587,6	874	7521318,8	4579525
476	7520661,5	4579956,8	526	7520785,2	4579888	576	7520900	4579832,7	626	7520978,9	4579813,6	676	7521085,2	4579757,6	726	7521137,2	4579703,8	776	7521210,8	4579653,4	825	7521264,5	4579587	875	7521315,2	4579537,2
477	7520662,3	4579955,9	527	7520786,5	4579887,8	577	7520900,4	4579832,6	627	7520980,8	4579813,2	677	7521091,4	4579747,1	727	7521137,2	4579703,8	777	7521211,1	4579653,3	826	7521264,6	4579586,6	876	7521311,6	4579549,2
478	7520663,2	4579954,9	528	7520787,8	4579887,7	578	7520901,2	4579832,3	628	7520982,7	4579812,8	678	7521094,2	4579748,1	728	7521137,8	4579703,3	778	7521211,5	4579653,2	827	7521264,9	4579585,5	877	7521305,4	4579567,7
479	7520664,4	4579953,5	529	7520789	4579887,5	579	7520902,2	4579831,9	629	7520984,4	4579812,4	679	7521094,2	4579743,1	729	7521138,6	4579702,6	779	7521214,9	4579653,2	828	7521265,3	4579584,5	878	7521304,8	4579569,5
480	7520665,5	4579951,7	530	7520790,3	4579887,4	580	7520903,3	4579831,5	630	7520985	4579812,3	680	7521094,8	4579740,9	730	7521139,5	4579701,9	780	7521216,2	4579653,2	829	7521265,6	4579583,5	879	7521304,2	4579571,2
481	7520668,6	4579946,7	531	7520791,6	4579887,4	581	7520904,3	4579831,1	631	7520985,9	4579812,1	681	7521095,4	4579745,9	731	7521139,5	4579701,9	781	7521217,6	4579653,3	830	7521265,9	4579582,5	880	7521303,6	4579573
482	7520671	4579944,7	532	7520792,9	4579887,3	582	7520905,3	4579830,8	632	7520986,4	4579812	682	7521095,6	4579745,5	732	7521140,1	4579701,3	782	7521218,9	4579653,4	831	7521266,3	4579581,5	881	7521303,1	4579574,7
483	7520674,4	4579941,8	533	7520794,7	4579887,3	583	7520906,3	4579830,4	633	7520986,9	4579811,9	683	7521096	4579744,9	733	7521140,9	4579700,6	783	7521220,3	4579653,5	832	7521266,6	4579580,4	882	7521302,6	4579578,5
484	7520672,1	4579938,3	534	7520802,3	4579887,4	584	7520907,4	4579830	634	7520987,8	4579811,7	684	7521096,6	4579743,9	734	7521141,2	4579700,4	784	7521221,6	4579653,6	833	7521267	4579579,4	883	7521302,1	4579578,3
485	7520674,4	4579936,9	535	7520816	4579888	585	7520908,4	4579829,7	635	7520988,3	4579811,6	685	7521097,3	4579742,9	735	7521141,7	4579700	785	7521223	4579653,8	834	7521267,3	4579578,4	884	7521301,6	4579580,1
486	7520695,7	4579922,9	536	7520818,3	4579888,5	586	7520909,4	4579829,3	636	7520990,2	4579811,1	686	7521097,9	4579741,8	736	7521142,7	4579699,3	786	7521223,6	4579653,9	835	7521267,3	4579578,4	885	7521301,2	4579581,2
487	7520695,8	4579922,9	537	7520826,5	4579877,2	587	7520910,5	4579829	637	7521004	4579806,8	687	7521098,5	4579740,9	737	7521145,1	4579697,5	787	7521224,5	4579654,1	836	7521267,7	4579577,4	886	7521300,8	4579582,9
488	7520697,2	4579921,8	538	7520827,1	4579876,7	588	7520911,5	4579828,7	638	7521006,7	4579805,9	688	7521099,2	4579739,9	738	7521145,9	4579696,8	788	7521226,3	4579654,1	837	7521268	4579576,4	887	7521300,3	4579584,7
489	7520698,7	4579920,5	539	7520834,4	4579870,6	589	7520912,5	4579828,3	639	7521007,1	4579805,8	689	7521099,9	4579738,9	739	7521145,9	4579696,8	789	7521226,4	4579654,1	838	7521268,4	4579575,4	888	7521299,8	4579586,5
490	7520700,2	4579919,2	540	7520835,1	4579870,1	590	7520913,6	4579828	640	7521008	4579805,5	690	7521101,6	4579737,9	740	7521146,5	4579696,3	790	7521228,3	4579653,9	839	7521268,7	4579574,4	889	7521299,4	4579588,3
491	7520701,1	4579918,2	541	7520843,9	4579862,1	591	7520914,6	4579827,7	641	7521009,4	4579805	691	7521101,3	4579736,9	741	7521147,5	4579695,4	791	7521230,7	4579653,4	840	7521268,9	4579574			
492	7520701,9	4579917,5	542	7520859	4579856,1	592	7520915,7	4579827,4	642	7521010,3	4579804,7	692	7521102	4579736	742	7521148,7	4579693,3	792	7521232,9	4579652,7	841	7521269	4579573,8			
493	7520701,9	4579917,4	543	7520863,8	4579849,1	593	7520916,7	4579827,1	643	7521011,2	4579804,4	693	7521102,7	4579735	743	7521163,9	4579682	793	7521234,5	4579652,1	842	7521266,3	4579572,8			
494	7520704,2	4579915	544	7520869,9	4579848,4	594	7520917,7	4579826,8	644	7521012,1	4579804,1	694	7521103,4	4579734,1	744	7521174,4	4579671,5	794	7521236	4579651,3	843	7521271,6	4579566,4			
495	7520704,9	4579914,3	545	7520870,8	4579847,8	595	7520918,8	4579826,5	645	7521012,1	4579804,1	695	7521104,2	4579733,2	745	7521175	4579670,8	795	7521237,4	4579651	844	7521276,4	4579538,6			
496	7520706,8	4579912,9	546	7520871,7	4579847,2	596	7520919,8	4579826,2	646	7521013	4579803,8	696	7521104,9	4579732,3	746	7521176	4579669,8	796	7521238,2	4579650,8	845	7521280,2	4579525,3			
497	7520708,2	4579912	547	7520872,6	4579846,7	597	7520920,7	4579825,9	647	7521013,9	4579803,5	697	7521105,7	4579731,3	747	7521176,9	4579668,8	797	7521239	4579650,5	846	7521283,2	4579514,5			
498	7520709,5	4579911,2	548	7520873,5	4579846,1	598	7520921,7	4579825,6	648	7521014,8	4579803,2	698	7521106,5	4579730,4	748	7521177,9	4579667,9	798	7521239	4579650,5	847	7521290,1	4579490,2			
499	7520710,8	4579910,4	549	7520874,5	4579845,5	599	7520922,8	4579825,3	649	7521015,7	4579802,9	699	7521107,3	4579729,6	749	7521178,9	4579667	799	7521239,5	4579650,4	848	7521294,1	4579478,3			
500	7520712,2	4579909,6	550	7520875,4	4579845	600	7520923,8	4579825	650	7521016,6	4579802,5	700	7521107,9	4579728,9	750	7521179,9	4579666,1	800	7521240,3	4579650,1	849	7521298,2	4579466,5			

УСЛОВИ ЗА ПРОСТОРЕН РАЗВОЈ

Со урбанистичкиот проект во рамки на катастарските парцели дел од КП бр. 2472/2, 2472/3, 6482, 6483/1, КО Крушево и дел од КП бр. 2436/14, 2436/15, 2436/2, 2455/3, 2455/5, 2457/1, 2457/2, 2457/3, 2458/1, 2458/2, 2460/1, 2460/2, 2460/3, 2471, 2474, 2488, 2490, 2885, 2886, 2967/1, 2967/3, 2967/4, 2967/5, 2967/6, 2968, 2969, 2970/1, 2971/1, 2972, 2974, КО Крушево – вгр, се предвидува следната класа на намена:

Е 1.8 – Инфраструктури за пренос на електрична енергија

При проектирање ќе се почитува намената на земјиштето дозволена по Решението за услови за планирање на просторот издадени од Министерството за животна средина и просторно планирање, како и задоволување на потребните урбанистички параметри во однос на решавање на непречено функционирање на постојниот сообраќаен пристап.

Со проектирање на инфраструктурен вод – кабел до постојна трафостаница ќе се обезбеди пренос на електрична енергија од фотоволтаичната електрана лоцирана на КП бр. 2461, 2462, 2463, 2464, 2465, 2466, 2467 и 2468, КО Крушево – вгр. до постојната трафостаница која се наоѓа на КП бр. 5669, КО Крушево, Општина Крушево. Урбанистичкиот проект ќе ги опфаќа и сите потребни елементи кои ќе овозможат непречено функционирање на спроведениот инфраструктурен вод.

ОПШТИ И ПОСЕБНИ ЦЕЛИ НА ПРОЕКТИРАЊЕТО И ПРОГРАМСКИТЕ СОДРЖИНИ

Цел на изработка е Урбанистички проект за инфраструктура за спроведување на инфраструктурен вод – среднонапонски 12/20 kV кабел до постојна трафостаница на дел од КП бр. 2472/2, 2472/3, 6482, 6483/1, КО Крушево и дел од КП бр. 2436/14, 2436/15, 2436/2, 2455/3, 2455/5, 2457/1, 2457/2, 2457/3, 2458/1, 2458/2, 2460/1, 2460/2, 2460/3, 2471, 2474, 2488, 2490, 2885, 2886,

2967/1, 2967/3, 2967/4, 2967/5, 2967/6, 2968, 2969, 2970/1, 2971/1, 2972, 2974, КО Крушево – вгр., во граница на проектен опфат на ПИ за изградба на обиколница околу Крушево од Р517 до Р1306, Општина Крушево. Истиот претставува дел од функционална целина составена од три Урбанистички проекти за инфраструктура односно инфраструктурен вод – кабел за пренос на електрична енергија од фотоволтаичната електрана лоцирана на КП бр. 2461, 2462, 2463, 2464, 2465, 2466, 2467 и 2468, КО Крушево – вгр. до постојната трафостаница која се наоѓа на КП бр. 5669, КО Крушево.

Урбанистичкиот проект за инфраструктура за спроведување на инфраструктурен вод – среднонапонски 12/20 kV кабел до постојна трафостаница на дел од КП бр. 2472/2, 2472/3, 6482, 6483/1, КО Крушево и дел од КП бр. 2436/14, 2436/15, 2436/2, 2455/3, 2455/5, 2457/1, 2457/2, 2457/3, 2458/1, 2458/2, 2460/1, 2460/2, 2460/3, 2471, 2474, 2488, 2490, 2885, 2886, 2967/1, 2967/3, 2967/4, 2967/5, 2967/6, 2968, 2969, 2970/1, 2971/1, 2972, 2974, КО Крушево – вгр., во граница на проектен опфат на ПИ за изградба на обиколница околу Крушево од Р517 до Р1306, Општина Крушево се поврзува со останатите два урбанистички проекти во една функционална целина во дел од КП бр. 2970/1 и 2972, КО Крушево – вгр. со Урбанистичкиот проект за инфраструктура вон опфат на урбанистички план со намена Е1.8 – Инфраструктури за пренос на електрична енергија на дел од КП бр. 2486, 5673, 6491, КО Крушево и дел од КП бр. 2487, 2970/1, 2972, КО Крушево – вгр., Општина Крушево.

Урбанистичкиот проект за инфраструктура претставува стратешки потег во обезбедување на стабилност во енергетскиот систем.

Урбанистичкиот проект ќе се изработи врз основа на методологија и содржина која произлегува од Закон за урбанистичко планирање (Сл. Весник на РМ бр.32/20) и Правилникот за урбанистичко планирање (Сл. весник на РМ бр. 225/20, бр. 219/21, бр. 104/22).

Предмет на разработка се катастарските парцели дел од КП бр. 2472/2, 2472/3, 6482, 6483/1, КО Крушево и дел од КП бр. 2436/14, 2436/15, 2436/2, 2455/3, 2455/5, 2457/1, 2457/2, 2457/3, 2458/1, 2458/2, 2460/1, 2460/2, 2460/3, 2471, 2474, 2488, 2490, 2885, 2886, 2967/1, 2967/3, 2967/4, 2967/5, 2967/6, 2968, 2969, 2970/1, 2971/1, 2972, 2974, КО Крушево – вгр, каде е предвидено во зависност од конфигурацијата на теренот да се пристапи кон спроведување на инфраструктурен вод – кабел до постојна трафостаница.

Нарачател

ПТ ЕНЕРЏИ ДОО увоз-извоз Битола

2. ИНВЕНТАРИЗАЦИЈА НА СНИМЕН ИЗГРАДЕН ГРАДЕЖЕН ФОНД, ВКУПНА ФИЗИЧКА СУПРАСТРУКТУРА И ИНФРАСТРУКТУРА ВО РАМКИ НА ПРОЕКТНИОТ ОПФАТ

Проектниот концепт е поставен врз основа на анализата на просторот, анализата на можностите за просторен развој и Проектната програма. Проектниот концепт е во директна зависност од природните фактори, посебно од конфигурацијата на теренот и од можностите за просторна композиција, односно естетско обликување на просторот. Одржливиот развој е еден од принципите врз кој е поставен проектниот концепт. Последно, но не и најмалку значајно, проектниот концепт е условен и од мерките за заштита и спасување.

Целта на предметниот **Урбанистички проект за инфраструктура за спроведување на инфраструктурен вод – среднонапонски 12/20 kV кабел до постојна трафостаница на дел од КП бр. 2472/2, 2472/3, 6482, 6483/1, КО КРУШЕВО И ДЕЛ ОД КП бр. 2436/14, 2436/15, 2436/2, 2455/3, 2455/5, 2457/1, 2457/2, 2457/3, 2458/1, 2458/2, 2460/1, 2460/2, 2460/3, 2471, 2474, 2488, 2490, 2885, 2886, 2967/1, 2967/3, 2967/4, 2967/5, 2967/6, 2968, 2969, 2970/1, 2971/1, 2972, 2974, КО Крушево – вгр., во граница на проектен опфат на ПИ за изградба на обиколница околу Крушево од Р517 до Р1306, Општина Крушево**, е да претставува солидна подлога врз која ќе се изработат Основни (идејни) проекти - интервенција од која се очекува да се вклопи во постојниот контекст и опкружување, а истовремено ќе се обезбедат услови за развој и хармонизација на просторот, на макро и микро ниво. Со решението се нуди можност за задоволување на инфраструктурните потреби на корисниците и градот воопшто.

Од Условите за планирање на просторот за овој опфат се гледа дека дел од истиот бил предмет на урбанизација во досегашните документации на Општина Крушево, односно бил предмет на планирање со проект за инфраструктура за Изградба на обиколница околу Крушево од Р517 до Р1306, Општина Крушево заверен со бр. 21-605/15 од 01.07.2021год.

Проектниот опфат, односно просторот кој е предмет на разработка е со вкупна големина од **39466.8m²** и со периметарна граница на целиот опфат од вкупно **2784.3м'.** Просторот што е предмет на анализа во рамки на проектниот опфат, односно на изработка на Урбанистички проект за инфраструктура за спроведување на инфраструктурен вод – среднонапонски 12/20 kV кабел до постојна трафостаница на дел од КП бр. 2472/2, 2472/3, 6482, 6483/1, КО КРУШЕВО и дел од КП бр. 2436/14, 2436/15, 2436/2, 2455/3, 2455/5, 2457/1, 2457/2, 2457/3, 2458/1, 2458/2, 2460/1, 2460/2, 2460/3, 2471, 2474, 2488, 2490, 2885, 2886, 2967/1, 2967/3, 2967/4, 2967/5, 2967/6, 2968, 2969, 2970/1, 2971/1, 2972, 2974, КО Крушево – вгр., во граница на проектен опфат на ПИ за изградба на обиколница околу Крушево од Р517 до Р1306, Општина Крушево претставува неизградено земјиште. Надморската височина на која се изработува овој проект е во интервалот од **1292.65м** до **1333.52м**.

За проектниот опфат се обезбедени следните податоци:

- Согласно добиен допис од Министерство за внатрешни работи, 11.2.38971/2 од 05.05.2021 год. надлежниот орган во границите на проектниот опфат нема постојни инсталаци.
- Согласно добиен допис од Јавно претпријатие за државни патишта 10-3452/2 од 05.04.2021 год. во проектниот опфат во дел минува регионалниот пат Р1306 (Р-516) за кој не предвидено проширување или менување на трасата. Доколку кабелската траса поминува под патот или се води во заштитниот појас потребно е да се достави барање за одобрување.
- Согласно добиен допис од ГАМА, без деловодно бројче, надлежниот орган во границите на проектниот опфат нема постојни инсталаци.
- Согласно добиен допис од НЕР АД, 03-1281/2 од 02.04.2021 година, надлежниот орган во границите на проектниот опфат нема постојни инсталаци.
- Согласно добиен допис од Дирекција за заштита и спасување, Крушево, 09-37/2 од 07.05.2021 год, надлежниот орган не располага со податоци и информации кои би биле предмет на интерес. Во прилог на дописот дадени се претходни услови за заштита и спасување.
- Согласно добиен допис од ЈП Комуна Крушево, 03-120/2 од 20.05.2021 год. надлежниот орган во границите на проектниот опфат нема постојни инсталаци.
- Согласно добиен допис од АД МЕПСО Скопје, бр. 11-2053/1 од 09.04.2021 год. предметниот опфат не се пресекува со ЕЕ објекти
- Согласно добиен допис од ЕВН Електродистрибуција ДООЕЛ, Скопје, 10-55/7-119 од 26.03.2021 год. надлежниот орган во рамки на предметниот опфат нема постојна инсталација, но во непосредна близина на границите на проектниот опфат има постојни 110(35)kV Трафостаница, 110 kV Надземна мрежа, 10(20)kV Подземна и надземна мрежа
- Согласно добиен допис од ЕВН Електродистрибуција ДООЕЛ, Скопје, 10-1456/2 од 31.05.2021 год. максимална моќност која може да се приклучи директно во ТС 35/10 кВ Крушево е 2MW со доведување на СН кабел од планираната ФВЦ директно до ТС 35/10 кВ Крушево
- Согласно добиен допис од А1 Македонија, без деловодно бројче, надлежниот орган во границите на проектниот опфат нема постојни инсталаци.
- Согласно добиен допис од Агенција за електронски комуникации, Скопје, бр. 1404-1083/2 од 31.03.2021 год. надлежниот орган во границите на проектниот опфат нема постојни инсталации
- Согласно добиен допис од Македонски Телеком АД Скопје арх.бр. 34756 од 29.03.2021 год надлежниот орган во границите на проектниот опфат нема постојни инсталации
- Согласно добиен допис од Министерство за култура, Управа за заштита на културното наследство, 17-865/2 од 23.04.2021 год. надлежниот орган во границите на проектниот опфат нема заштитени добра, ниту добра за кои основано се претпоставува дека претставуваат културно наследство.

Предметниот проектен опфат предвиден за изградба е со следните новопроектирани параметри:

Должина на кабел 1337.84m'

Како што е наведено предходно, врз основа на предметната документација, ќе се изработат проектни документации, кои ќе ги дефинираат техничките решенија, за целосна реализација на градбата, во функција на зголемување на нивото на квалитетен живот и работа на корисниците.

3. ОПИС И ОБРАЗЛОЖЕНИЕ НА ПРОЕКТНО РЕШЕНИЕ ЗА ИЗГРАДБА, НАМЕНСКАТА УПОТРЕБА НА ГРАДЕЖНОТО ЗЕМЈИШТЕ, СООБРАЌАЈНАТА И КОМУНАЛНАТА ИНФРАСТРУКТУРА

Појдовна точка во изнаоѓање на концепцијата на решението, покрај смерниците од Условите за планирање на просторот кој е предмет на изработка на оваа урбанистичка документација, се и проектната програма, постојната состојба и увидот на лице место.

3.1. Граница на проектен опфат

Границата на проектниот опфат е испрекршена и затворена линија со периметар од 2784.3м[1] и притоа дефинира површина од 39466.8м[2] (3,94 ха).

Проектниот опфат претставува дел од една целина за спроведување на инфраструктурен вод – електричен кабел од фотоволтаична електрана лоцирана на КП бр. 2461, 2462, 2463, 2464, 2465, 2466, 2467 и 2468, КО Крушево – вгр. до постојна трафостаница лоцирана на КП бр.5669, КО Крушево. Целината на инфраструктурниот вод е составена од три проектни опфати:

- **Урбанистички проект за инфраструктура за спроведување на инфраструктурен вод – среднонапонски 12/20 kV кабел до постојна трафостаница на дел од КП бр. 2472/2, 2472/3, 6482, 6483/1, КО КРУШЕВО И ДЕЛ ОД КП бр. 2436/14, 2436/15, 2436/2, 2455/3, 2455/5, 2457/1, 2457/2, 2457/3, 2458/1, 2458/2, 2460/1, 2460/2, 2460/3, 2471, 2474, 2488, 2490, 2885, 2886, 2967/1, 2967/3, 2967/4, 2967/5, 2967/6, 2968, 2969, 2970/1, 2971/1, 2972, 2974, КО Крушево – вгр., во граница на проектен опфат на ПИ за изградба на обиколница околу Крушево од Р517 до Р1306, Општина Крушево**

- **Урбанистички проект за инфраструктура вон опфат на урбанистички план за спроведување на инфраструктурен вод – среднонапонски 12/20 kV кабел до постојна трафостаница на дел од КП бр. 2486, 5673, 6491, КО Крушево и дел од КП бр. 2487, 2970, 2972, КО Крушево – вгр., Општина Крушево**

- **Урбанистички проект за инфраструктура за спроведување на инфраструктурен вод – среднонапонски 12/20 kV кабел до постојна трафостаница на дел од КП бр. 5668, 5669, 5670 и 6512/1, КО Крушево, во граница на плански опфат на ГУП на град Крушево, Општина Крушево**

Проектниот опфат на **Урбанистички проект за инфраструктура за спроведување на инфраструктурен вод – среднонапонски 12/20 kV кабел до постојна трафостаница на дел од КП бр. 2472/2, 2472/3, 6482, 6483/1, КО КРУШЕВО И ДЕЛ ОД КП бр. 2436/14, 2436/15, 2436/2, 2455/3, 2455/5, 2457/1, 2457/2, 2457/3, 2458/1, 2458/2, 2460/1, 2460/2, 2460/3, 2471, 2474, 2488, 2490, 2885, 2886, 2967/1, 2967/3, 2967/4, 2967/5, 2967/6, 2968, 2969, 2970/1, 2971/1, 2972, 2974, КО Крушево – вгр., во граница на проектен опфат на ПИ за изградба на обиколница околу Крушево од Р517 до Р1306, Општина Крушево** се поврзува со останатиот дел од целината на инфраструктурниот во дел од КП 2970/1 и дел од КП 2972, КО Крушево-вгр. Односно во точка со следните координати:

X=7521443.783 Y=4579475.514

3.2. Урбанистички параметри за проектниот опфат

Појдовна точка во изнаоѓање на концепцијата на решението се Условите за планирање на просторот, планската програма, постојната состојба и увидот на лице место.

При уредувањето на просторот водено е сметка за негова рационална искористеност да не се нарушат основните принципи на начин на користење и хуманизација на просторот што е постигнато со диспозицијата на инфраструктурниот вод.

Согласно допис 10-1456/1 од 26.04.2021год. од страна на Електродистрибуција ДООЕЛ Скопје одредено е место на приклучување на СН кабел од планираната ФВЦ до ТС 35/10kV Крушево.

Проектниот опфат за спроведување на инфраструктурен вод од Фотоволтаична централа на КП 2462 и КП 2465, КО Крушево – врг. до трафостаница 35/10kV Крушево зафаќа делови вон опфат на урбанистички план, дел од проект за инфраструктура за изградба на обиколница околу Крушево од Р517 до Р1306 и дел од ГУП на град Крушево.

НУМЕРИЧКИ ПОКАЗАТЕЛИ ЗА УРБАНИСТИЧКИТЕ ПАРАМЕТРИ				
Урбанистички проект за инфраструктура за спроведување на инфраструктурен вод - среднонапонски 12/20 kV кабел до постојна трафостаница на дел од КП бр. 2472/2, 2472/3, 6482, 6483/1, КО Крушево и дел од КП бр. 2436/14, 2436/15, 2436/2, 2455/3, 2455/5, 2457/1, 2457/2, 2457/3, 2458/1, 2458/2, 2460/1, 2460/2, 2460/3, 2471, 2474, 2488, 2490, 2885, 2886, 2967/1, 2967/3, 2967/4, 2967/5, 2967/6, 2968, 2969, 2970/1, 2971/1, 2972, 2974, КО Крушево - вгр., во граница на проектен опфат на ПИ за изградба на обиколница околу Крушево од Р517 до Р1306, Општина Крушево				
Број на површина за градба	поединечна класа на намена	вид на објект	должина на кабелски вод	Површина на проектен опфат
1.1	Е1.8 - Инфраструктури за пренос на електрична енергија	среднонапонски кабел	1337,84	39466,80 m2
Вкупно:			**1337,84 m**	**39466,80 m2**

3.3. Наменска употреба на градежното земјиште

Со предметниот **Урбанистички проект за инфраструктура за спроведување на инфраструктурен вод – среднонапонски 12/20 kV кабел до постојна трафостаница на дел од КП бр. 2472/2, 2472/3, 6482, 6483/1, КО КРУШЕВО И ДЕЛ ОД КП бр. 2436/14, 2436/15, 2436/2, 2455/3, 2455/5, 2457/1, 2457/2, 2457/3, 2458/1, 2458/2, 2460/1, 2460/2, 2460/3, 2471, 2474, 2488, 2490, 2885, 2886, 2967/1, 2967/3, 2967/4, 2967/5, 2967/6, 2968, 2969, 2970/1, 2971/1, 2972, 2974, КО Крушево – вгр., во граница на проектен опфат на ПИ за изградба на обиколница околу Крушево од Р517 до Р1306, Општина Крушево**, се предвидува група на класи на намени на земјиштето и градбите

Е – инфраструктура, со основни класи на намена

Е1.8 – Инфраструктури за пренос на електрична енергија

Согласно член 77 од Закон за урбанистичко планирање (сл. Весник на РМ 32/20)

3.4. Водови и инсталации на инфраструктурите

Во проектниот опфат се предвидува нова траса на електроенергетска инфраструктура, поточно СН кабел кој ќе ги поврзуваат фотоволтаичните централи со трафостаницата дадена како приклучна трафостаница од страна на Електродистрибуција ДООЕЛ Скопје.

Средно напонскиот кабел ќе се води во земјен ров со димензии 0.4x0.8 m. Во просторот каде што има премин на инсталацијата под коловоз се предвидува поставување на две тврди пластични цевки Ф110mm на длабочина од 1.1 m.

Поставувањето на кабелот ќе се изврши пред изведувањето на градежните работи на обиколницата од Р517 до Р1306, што значи дека потребна е координација на градежните активности со активностите за изведување на електротехничките инсталации.

4. ДЕТАЛНИ УСЛОВИ ЗА ПРОЕКТИРАЊЕ И ГРАДЕЊЕ

Општи услови за изградба согласно Закон за урбанистичко планирање (сл. Весник на Р.М. 32/20) и Правилник за урбанистичко планирање (сл. Весник на Р.М. 225/20, 219/21, 104/22)

1. Регулациона линија е граница меѓу градежно земјиште за општа употреба и градежно земјиште парцелирано на градежни парцели наменети за поединечна градба.
2. Граница на градежна парцела е линија на разграничување на носителите на право на градење помеѓу две соседни градежни парцели.
3. Градежна линија е регулаторна линија во урбанистички план која ја определува и ограничува површината за градење во рамките на градежната парцела односно линија до којашто во градежната парцела може да се планира површина за градење или изградба на објект.

4. Инфраструктурни градежни линии прикажува диспозиции на водовите и градбите на водоводната, канализационата, електричната, топловодната, гасоводната, телекомуникациската и друга инфраструктура.

Деталните услови за градење во оваа урбанистичко-проектна документација се однесуваат на градежни линии со диспозиции на водовите во рамките на Урбаниот опфат и тоа: Границата на проектен опфат кој се утврдува врз основа на Член 64 од Правилникот за урбанистичко планирање (Сл.Весник на Р.М. бр. 225/20, 219/21, 104/22)

Границата на проектниот опфат е прикажана во графичките прилози со црвена испрекината линија, дефинирана согласно логични разделници т.е по граница на катастарски парцели. Проектниот опфат, односно просторот кој е предмет на разработка е со вкупна големина од **39466.8m²** и со периметрална граница на целиот опфат од вкупно **2784.3m'.** Во граница на проектниот опфат, со црвена испрекината линија е дефинирана инфраструктурна градежна линија (ГЛ) во чии рамки се поставува средно напонски кабел за транспортот на произведената електрична енергија од фотоволтаичните електрани до електродистрибутивната мрежа односно трафостаница.

Пред отпочнување со градежните работи потребно е известување на секоја од надлежните институции, која во предметниот проект дала свој податок, информација и/или мислење.

За сè што не е регулирано со овие параметри, се применуваат стандардите и нормативите утврдени со Правилникот за урбанистичко планирање (Сл.Весник на Р.М. бр. 225/20, 219/21, 104/22).

5. МЕРКИ ЗА ЗАШТИТА

5.1. Заштита на животна средина и природата

Со цел да се обезбеди заштита и унапредување на животната средина при изработката на **Урбанистички проект за инфраструктура за спроведување на инфраструктурен вод – среднонапонски 12/20 kV кабел до постојна трафостаница на дел од КП бр. 2472/2, 2472/3, 6482, 6483/1, КО КРУШЕВО И ДЕЛ ОД КП бр. 2436/14, 2436/15, 2436/2, 2455/3, 2455/5, 2457/1, 2457/2, 2457/3, 2458/1, 2458/2, 2460/1, 2460/2, 2460/3, 2471, 2474, 2488, 2490, 2885, 2886, 2967/1, 2967/3, 2967/4, 2967/5, 2967/6, 2968, 2969, 2970/1, 2971/1, 2972, 2974, КО Крушево – вгр., во граница на проектен опфат на ПИ за изградба на обиколница околу Крушево од Р517 до Р1306, Општина Крушево**, потребно е да се почитуваат одредбите пропишани во законската регулатива од областа на животната средина и подзаконските акти донесени врз нивна основа:

- Да се внимава да не дојде до искористување на земјиштето на начин и обем со кој би се загрозиле неговите природни вредности.
- Евентуалните помошни и пратечки објекти треба да бидат лоцирани на поголеми растојанија од коритата на водотеците и површините под шуми, квалитетни земјоделски површини, населени места и заштитено и предложено за заштита на природно наследство.

- Да се следи и контролира присуството на загадувачки материи во воздухот со цел да се одржи квалитетот на воздухот во граници на дозволените нивоа на емисии.
- Потенцијалната ерозија на земјиштето треба да се спречи со што е можно побрзо завршување на земјените активности, покривање на околниот терен со вегетација и оградувања на нагибите.
- Да се превземат активности за намалување на бучавата и вибрациите од опремата, со цел да се избегнат негативните ефекти од бучавата и да се почитуваат пропишаните гранични вредности за дозволено ниво на бучава во животната средина.
- Организирано управување со отпадот со цел да се минимизира негативното влијание врз животната средина, животот и здравјето на луѓето.
- Да се избегне губење, модификација и фрагментација на живеалишта и прекумерно искористување на природните богатства, со цел да се намалат или целосно елиминираат негативните последици врз стабилноста на екосистемите
- При изработка документациите од понизок ранг кои ќе произлезат од оваа документација да се имплементираат и мерки за заштита на биодиверзитетот.
- Создавачот и/или поседувачот за отпадни материи и емисии ги сноси сите трошоци за санација на евентуално предизвиканите нарушувања во животната средина.
- Да се изведуваат енергетски ефикасни објекти, односно постројки и опрема и да се применуваат најдобри достапни технологи.

5.2. Мерки за заштита на природно и културно наследство

Согласно Законот за просторно и урбанистичко планирање (Сл.Весник на Р.М. бр. 32/20) член 47, став (3), од субјектот кој ги врши работите од областа на заштита на културното наследство беше побарано да ги достави податоците и информациите со кои располага за овој опфат. Барањето за податоци и информации беше доставено, преку системот Е- урбанизам.

Субјектот Управа за заштита на културното наследство достави податоци и информации, односно одговори на барањето со број. 17-865/2 од 23.04.2021 година, во кое констатира дека во границите на опфатот не постои културно наследство, ниту добра за кои основано се претпоставува дека претставуваат културно наследство.

5.2.1. Заштита на водите

Изработката на проектната документација за **Урбанистички проект за инфраструктура за спроведување на инфраструктурен вод – среднонапонски 12/20 kV кабел до постојна трафостаница на дел од КП бр. 2472/2, 2472/3, 6482, 6483/1, КО КРУШЕВО И ДЕЛ ОД КП бр. 2436/14, 2436/15, 2436/2, 2455/3, 2455/5, 2457/1, 2457/2, 2457/3, 2458/1, 2458/2, 2460/1, 2460/2, 2460/3, 2471, 2474, 2488, 2490, 2885, 2886, 2967/1, 2967/3, 2967/4, 2967/5, 2967/6, 2968, 2969, 2970/1, 2971/1, 2972, 2974, КО Крушево – вгр., во граница на**

проектен опфат на ПИ за изградба на обиколница околу Крушево од Р517 до Р1306, Општина Крушево е согласност со Законот за води (Сл.Весник на Р.М. бр. 87/08, 06/09, 161/09, 83/10, 51/11, 44/12, 23/13, 163/13, 180/14, 146/15 и 52/2016), со цел да се заштитат речните корита и крајбрежните појаси на водотеците и акумулациите.

Со предлог решението се задоволуваат следните критериуми:

- Заради заштита и спречување на оштетување на водостопански објекти и постројки се забранува да се изведуваат градби или да се вршат работи со кои се оштетуваат објектите и постројките;
- Местоположбата на постројките и објектите треба да биде надвор од крајбрежниот појас во широчина од 50 метри зад линијата на допирањето на педесетгодишната вода кај нерегулираните водотеци, односно зад ножицата на насипот кај регулираните водотеци, а во населените места, ширината на крајбрежниот појас ја определува советот на општината на предлог на градоначалниот на општината, по предходна согласност на органот на државната управна кој е надлежен за вршење на работите од областа на животната средина.
- Изведувањето на активностите да се врши во согласност со прифатени современи техники и стандарди, прилагодени на научно-техничкиот развој, на начин кој нема да предизвика негативно влијание врз режимот на водите.
- Доколку на потегот каде е предвиден предметниот проектен опфат се наиде на водостопански објекти, потребно е да се имаат во предвид одредбите од Законот за водите, Член 167 кои се однесуваат на заштита и спречување на оштетување на водостопанските објекти и постројки.

5.3. Мерки за заштита и спасување

Во предметната документација се вградени и долунаведени мерки за заштита и спасување.

5.3.1. Мерки за заштита и спасување од пожари, експлозии и опасни материи

Превентивни мерки за заштита и спасување од пожар, експлозии и опасни материи се активности кои се планираат и спроведуваат со нормативи при проектирање и изградба на градбите. При изработка на основни проекти и архитектонско-урбанистички проекти за изградба на градби, како и за градби на кои се врши реконструкција, пренамена, потребно е да се изготви елаборат за заштита од пожар, експлозии и опасни материи. Од изработка на елаборат се иземаат станбени згради со висина до 10,0м, како и јавни градби со капацитет за истовремен престој до 25 лица.

5.3.2. Мерки за заштита и спасување од урнатини

Заштита и спасување под урнатини, опфаќа превентивни и оперативни мерки. Превентивните мерки за заштита од урнатини се состојат од активности кои се планираат и спроведуваат со просторно и урбанистичко планирање и со примена на техничките нормативи при проектирање и изградба на градбите. Да се градат асеизмички градби, обезбедување слободен проток на

сообраќајниците, избегнување на тесни грла на истите, обезбедување депонија за складирање на градежен отпад, при евентуални урнатини. Организацијата и спроведувањето на спасувањето од урнатини, се утврдуваат во рамките на системот за заштита и спасување, се уредува со Уредбата за спроведување и спасување од урнатини (Сл.весник на РМ бр. 98/05).

5.3.3. Мерки за заштита и спасување од поплави

Заштитата и спасувањето од поплави опфаќа регулирање на водотоците, изградба на заштитни градби, набљудување и санирање на оштетени делови на заштитните градби, набљудување и увидување на состојбите на водотоците и високите бранови, заштитните градби и околината, обележување на висинските коти на плавниот бран, навремено известување и тревожење на населението во загрозеното подрачје и негова евакуација и спасување, како и учество на санирање на последиците предизвикани од поплавата.

5.3.4. Мерки за заштита и спасување од свлекување на земјиштето

При изработката на проекти, а со оглед на конфигурацијата на теренот се претпоставува можно настанување на свлекување на земјиштето, па потребно е да се изготват елаборати за геомеханички, геолошки и хидротехнички испитувања.

5.3.5. Радиолошка, хемиска и биолошка заштита

Радиолошката, хемиската и биолошката контрола се реализира со преземање на следните мерки и активности: следење на заканите и откривање на потенцијални радиолошки, хемиски и биолошки опасности, радиолошко, хемиско и биолошко набљудување, радиолошко, хемиско и биолошко извидување, дозиметриска контрола, лабораториски работи и контролно заштитна служба.

Радиолошката, хемиската и биолошката заштита ги опфаќа мерките, постапките и активностите за лична и колективна заштита, со чие спроведување и употреба треба да се обезбеди заштита на населението, животните, растенијата и материјалните добра во услови на радиолошка, хемиска и биолошка контаминација.

Планирањето на радиолошка, хемиска и биолошка заштита опфаќа процена на можните загрозувања на населението, животните, растенијата и материјалните добра од радиолошка, хемиска и биолошка контаминација предизвикана од различни причини и во различни услови, утврдување на потребна организација за спроведување на радиолошка, хемиска и биолошка заштита и пропишување на стандардни оперативни процедури за спроведување на радиолошка, хемиска и биолошка заштита. Планирањето на радиолошка, хемиска и биолошка заштита се остварува во рамките на интегралното планирање за заштита и спасување, како посебен документ во плановите.

Во плановите за заштита и спасување се утврдува потребната организација за спроведување на радиолошка, хемиска и биолошка заштита, при што детално се разработуваат задачите, улогите, функциите, овластувањата и надлежностите на сите задолжени субјекти, вклучени во проблематиката на радиолошка, хемиска и биолошка заштита, како и јачината и видот на силите за заштита и спасување кои ќе учествуваат во оперативно спроведување на радиолошка, хемиска и

биолошка заштита. Активностите и постапките учесниците во организираното спроведување на мерката радиолошка, хемиска и биолошка заштита и спасувањето ги преземаат согласно стандардните оперативни процедури донесени од страна на директорот на Дирекцијата за заштита и спасување.

Мерките и активностите кои задолжените субјекти со плановите за заштита и спасување ги преземаат за спроведување на радиолошка, хемиска и биолошка деконтаминација се спроведуваат веднаш по обезбедените услови за тоа. Приоритет при преземањето на мерки и активности за радиолошка, хемиска и биолошка деконтаминација, имаат населението и материјално-техничките средства и животните и растенијата со кои луѓето при натамошните дејства доаѓаат во допир. Во услови на радиолошка, хемиска и биолошка контаминација, првенствено се преземаат мерки и активности за извршување на хемиска деконтаминација, а потоа на радиолошка и биолошка деконтаминација.

5.3.6. Мерки за заштита од техничко технолошки и елементарни непогоди

Технолошки непогоди се: пожари, експлозии, контаминација на воздухот и водата, хемиски загадувања и други причини кои можат да доведат до загрозеноста на човекот, материјалните добра и еколошката загрозеност на просторот.

За избегнување на овие катастрофи и намалување на последиците се превземаат одредени методолошки постапки за планирање на просторот од аспект за заштита:

- одржување на опремата и инсталациите за сигурност при користење на опасни материјали во разни технолошки процеси;
- оценка на состојбите на природните компоненти на животната средина и степенот на загрозеност од појава на технички катастрофи;
- анализа на меѓусебна зависност на природните услови и постојните технолошки системи;
- заштита на животна средина од емисија на опасни материи;
- заштита од пожар и експлозија;
- вградување на сите заштитни мерки предвидени со елаборати за заштита како составен дел на проекти за одделни објекти;
- правилно димензионирање на сообраќајници и тротоари;
- едукација на население за заштита од евентуални технички катастрофи;
- заштитен појас на сообраќајници од повисок ранг;

Метеоролошките појави со карактеристики на елементарни непогоди се манифестираат со појава на град, луњени ветрови, обилни врнежи од снег и магли.

Затоа е потребно фотоволтаичната електрана да овозможи непречен пристап за транспорт на екипите и потребната опрема за брзо и ефикасно санирање на евентуални штети при отежнати услови на теренот (снегови, дождови и др.) Од аспект на заштита од пожари потребно е да се води сметка за конфигурација на теренот, степен на загрозеност од пожари.

Заштита од пожари опфаќа мерки и дејности од нормативен, организационен, технички карактер, согласно Законот за заштита и спасување (Сл.весник на РМ бр. 36/04, 49/04, 86/08, 124/10, 18/11, 41/14, 71/06 и 106/16).

5.3.7. Мерки за заштита од воени дејствија

Предметниот локалитет припаѓа на индиректно загрозен простор од воени дејствија. Според тоа во согласност со член 53 од Закон за заштита и спасување (Сл.весник на Р.М. бр.36/04, 49/04, 86/08, 124/10, 18/11, 41/14, 71/06 и 106/16) задолжително треба да се применуваат мерки за заштита и спасување.

Тоа опфаќа пред се изградба на објекти отпорни на сеизмички дејствија, обезбедување на противпожарни пречки, изградба на објекти и заштита и изградба на потребна инфраструктура. За ефикасна заштита на луѓето и материјалните добра, задолжително треба да се обезбедат средства за лична и колективна заштита.

Одговорен планер:	ЈОРГО ШУНДОВСКИ дипл.инж.арх. АРХИТЕКТУРА А.1. ОДГОВОРЕН ПРОЕКТАНТ 0014	JORGO SHUNDOVSKI Digitally signed by JORGO SHUNDOVSKI DN: c=MK, ou=VAT - 4002998133162, 2.5.4.97=NTRMK-5226961, o=Dooel Formi Bitola, serialNumber=183693, title=Upravitel, sn=SHUNDOVSKI, givenName=JORGO, cn=JORGO SHUNDOVSKI Date: 2022.11.18 14:40:08 +01'00'

ГРАФИЧКИ ПРИЛОЗИ – УРБАНИСТИЧКО ПРОЕКТНА ДОКУМЕНТАЦИЈА

1. ИЗВОД ОД УРБАНИСТИЧКИ ПЛАН СО НАНЕСЕН ПРОЕКТЕН ОПФАТ

2. АЖУРИРАНА ГЕОДЕТСКА ПОДЛОГА.....1:1000

3. ТАБЕЛА СО НУМЕРИЧКИ ПОКАЗАТЕЛИ

4. УРБАНИСТИЧКО РЕШЕНИЕ ЗА ПРОЕКТНИОТ ОПФАТ.....1:1000

5. УРБАНИСТИЧКО РЕШЕНИЕ ЗА ПРИКЛУЛНИ ТОЧКИ ЗА СИТЕ ВОДОВИ И ГРАДБИ НА ИНФРАСТРУКТУРА.....1:1000

ЛЕГЕНДА:

ГРАНИЦА НА ПРОЕКТЕН ОПФАТ 39466.8 m2

РЕПУБЛИКА СЕВЕРНА МАКЕДОНИЈА

ОБЈАВЕНА ВО „СЛУЖБЕН ВЕСНИК НА ОПШТИНА КРУШЕВО" бр. 14 од 31.12.2021 год.

ОПШТИНА КРУШЕВО

Бр.бр. 23 - 12.01 - 1
од 30.05.2023 год.

Одговорни за урбанизам, комунални работи и заштита на животната средина

ИЗВОД ОД ПЛАН БРОЈ: 14

ЕПИ - ПРОЕКТ ЗА ИНФРАСТРУКТУРА ЗА ИЗГРАДБА НА ОПФАТ ОБЈЕКТ КРУШЕВО ОДД P 517 ДО P 1306, КО КРУШЕВО ГРАДСКА ОДД И КАТУНСКА

УТИ на згради
УТИ под нив. напон

Потврда за запис на изобразба проект за инфраструктура бр. 21-605/2 од 01.03.2021 г.

Изготвен по средби: инфраструктура

Зц. ??
К.О. Крушево К.П.

Д.Т. М 1 : 1000

ИЗВОДОТ ЗА ПРОЕКТ ЗА ИНФРАСТРУКТУРА ЗА ИЗГРАДБА НА ОПФАТ ОБЈЕКТ КРУШЕВО ОДД P 517 ДО P 1306, КО КРУШЕВО

СОДРЖИ:

1. ГРАФИЧКИ ДЕЛ:
- Земјена маса со светлосен или во идеална форма со средина на опфат и од по однесу на границите
- Земјена маса
- Сеќ со катастарски елементи
- Во потрефа и земјена маса со цела графичка прилогов со легенда

2. ТЕКСТУАЛЕН ДЕЛ:
- Земјена маса на светлосен и атмосферски услови и средина, материјали и елементи на
- Земјена маса на технички и на катастрофалности, во прилогот и земјена средина,
- Во потрефа и земјена маса на цела

3. ПОЛАГАЊЕ ЗА ПОСТАВА ИНФРАСТРУКТУРА И ПРИКЛУЧОЦИ

ИЗГОТОВИЛ:
(име, презиме, потпис)

ОВЛАСТЕНО ЛИЦЕ ОД ОПШТИНАТА:

КОНТРОЛИРАЛ:
(име, презиме, потпис)

М.П.

ДООЕЛ ФОРМИ БИТОЛА

УРБАНИСТИЧКО ПРОЕКТНА ДОКУМЕНТАЦИЈА

Урбанистичен проект за инфраструктура во спроведување на инфраструктурен вод - градежникопаж 1200; VI набиг до постојна трафостаница на дел од КП бр. 24722, 24723, 8482, 8482/1, КО КРУШЕВО И ДЕЛ 100, КП бр. 24361/4, 24362, 24363, 24365, 24371, 24372, 24373, 24381, 24382, 24601, 24602, 24603, 24604, 24605, 24606, 24610, 24611, 24612, 24613, 24614, 24615, 24616, 24617, 24618, 24619, 24620, 24621, 24622, 24623, 24624, 24625, 24626, 24627, 24628, 24629, 24630, 24631, 24632, 24633, 24634, 24635, 24636, 24637, 24638, 24639, 24640, 24641, 24642, 24643, 24644, 24645, 24646, 24647, 24648, 24649, 24650, 24651, 24652, 24653, 24654, 24655, 24656, 24657, 24658, 24659, 24660, 24661, 24662, 24663, 24664, 24665, 24666, 24667, 24668, 24669, 24670, 24671, 24672, 24673, 24674, 24675, 24676, 24677, 24678, 24679, 24680, 24681, 24682, 24683, 24684, 24685, 24686, 24687, 24688, 24689, 24690, 24691, 24692, 24693, 24694, 24695, 24696, 24697, 24698, 24699, 24700, 24701, 24702, 24703, 24704, 24705, 24706, 24707, 24708, 24709, 24710, 24711, 24712, 24713, 24714, 24715, 24716, 24717, 24718, 24719, 24720, 24721, 24722, 24723, 24724, 24725, 24726, 24727, 24728, 24729, 24730, 24731, 24732, 24733, 24734, 24735, 24736, 24737, 24738, 24739, 24740, 24741, 24742, 24743, 24744, 24745, 24746, 24747, 24748, 24749, 24750, 24751, 24752, 24753, 24754, 24755, 24756, 24757, 24758, 24759, 24760, 24761, 24762, 24763, 24764, 24765, 24766, 24767, 24768, 24769, 24770, 24771, 24772, 24773, 24774, 24775, 24776, 24777, 24778, 24779, 24780, 24781, 24782, 24783, 24784, 24785, 24786, 24787, 24788, 24789, 24790, 24791, 24792, 24793, 24794, 24795, 24796, 24797, 24798, 24799, 24800, 24801, 24802, 24803, 24804, 24805, 24806, 24807, 24808, 24809, 24810, 24811, 24812, 24813, 24814, 24815, 24816, 24817, 24818, 24819, 24820, 24821, 24822, 24823, 24824, 24825, 24826, 24827, 24828, 24829, 24830, 24831, 24832, 24833, 24834, 24835, 24836, 24837, 24838, 24839, 24840, 24841, 24842, 24843, 24844, 24845, 24846, 24847, 24848, 24849, 24850, 24851, 24852, 24853, 24854, 24855, 24856, 24857, 24858, 24859, 24860, 24861, 24862, 24863, 24864, 24865, 24866, 24867, 24868, 24869, 24870, 24871, 24872, 24873, 24874, 24875, 24876, 24877, 24878, 24879, 24880, 24881, 24882, 24883, 24884, 24885, 24886, 24887, 24888, 24889, 24890, 24891, 24892, 24893, 24894, 24895, 24896, 24897, 24898, 24899, 24900, 24901, 24902, 24903, 24904, 24905, 24906, 24907, 24908, 24909, 24910, 24911, 24912, 24913, 24914, 24915, 24916, 24917 до P1306, Општина Крушево

инвеститор:	Општина Крушево
локација:	Крушево вр., Општина Крушево
овластен планер:	
д.и.а Јорго Шундовски	овл.бр.0.0058
изработувачи планери:	
д.и.а. Д-р Милена Ц.Четелева	овл.бр.0.0386
д.и.а. Сузана Цветановска	овл.бр.0.0336
д.и.а. Зоран Тасевски	овл.бр.0.0133
д.и.а. Ана Ивановска	
д.и.а. Мр. Дејан Гуревски	
д.и.а. Мр. Александра Наумовска	
изработен на проектна документација	
ДОПТУ „ФОРМИ ДООЕЛ Битола	
одговорен:	
Јорго Шундовски	
размер:	дата:	бел. бр.:
М=1:1000	04.2021	11-11/12-03

0

ЈОРГО ШУНДОВСКИ
ДИПЛ. ИНЖ. ГРАД.
ЛИЦЕНЦИРАН ПЛАНЕР 0058

ФОРМИ
ФОРМИ ДООЕЛ БИТОЛА

РУЖА НА ВЕТРОВИ

С = 108 ‰
СИ = 98 ‰
СЗ = 33 ‰
И = 75 ‰
З = 151 ‰
ЈИ = 38 ‰
ЈЗ = 69 ‰
Ј = 64 ‰

ИЗВОД ОД УРБАНИСТИЧКИ ПЛАН СО НАНЕСЕН ПРОЕТЕН ОПФАТ

ЛИСТ БРОЈ
1

КО Крушево вон град

КО Крушево

ЛЕГЕНДА:

ГРАНИЦА НА ПРОЕКТЕН ОПФАТ 39466.8 m2

Легенда:

- катастарски парцели
- објекти
- 1250 изохипси
- 2458/2 граница на плански опфат; број на катастарска парцела
- 1 број на објект
- 1248.752 тревник; кота на терен
- 50 број на точка
- 20м од опфат
- железна ограда
- асфалт
- земјен пат
- 4 улично осветлување
- 3x200 бандера за струја
- 1 испуст
- 1 интолиска шума
- граница на катастарска општина

ДООЕЛ **ФОРМИ** БИТОЛА

УРБАНИСТИЧКО ПРОЕКТНА ДОКУМЕНТАЦИЈА

Урбанистичен проект за инфраструктура во спроведување на инфраструктурен вод - градежнинската 12/00; N1 кабел до постојна трафостаница на дел од КП бр. 24722, 24723, 8482, 8482/1, КО КРУШЕВО И ДЕЛ ОД КП бр. 24361/4, 24361/3, 24362, 24563, 24835, 24571, 24572, 24573, 24581, 24582, 24601, 24602, 24603, 24604, 24605, 24606, 24607, 24608, 24609, 24610, 24611, 24612, 24613, 24614, 24615, 24616, 24617, 24618, 24619, 24620, 24621, 24622, 24623, 24624, 24625, 24626, 24627, 24628, 24629, 24630 кои се дел од ЕКО ЗОНА - ЗЕЛЕНИ ПОЈАСИ - ЗЕЛЕНИ ПОЈАСИ - ЗЕЛЕНИ ПОЈАСИ

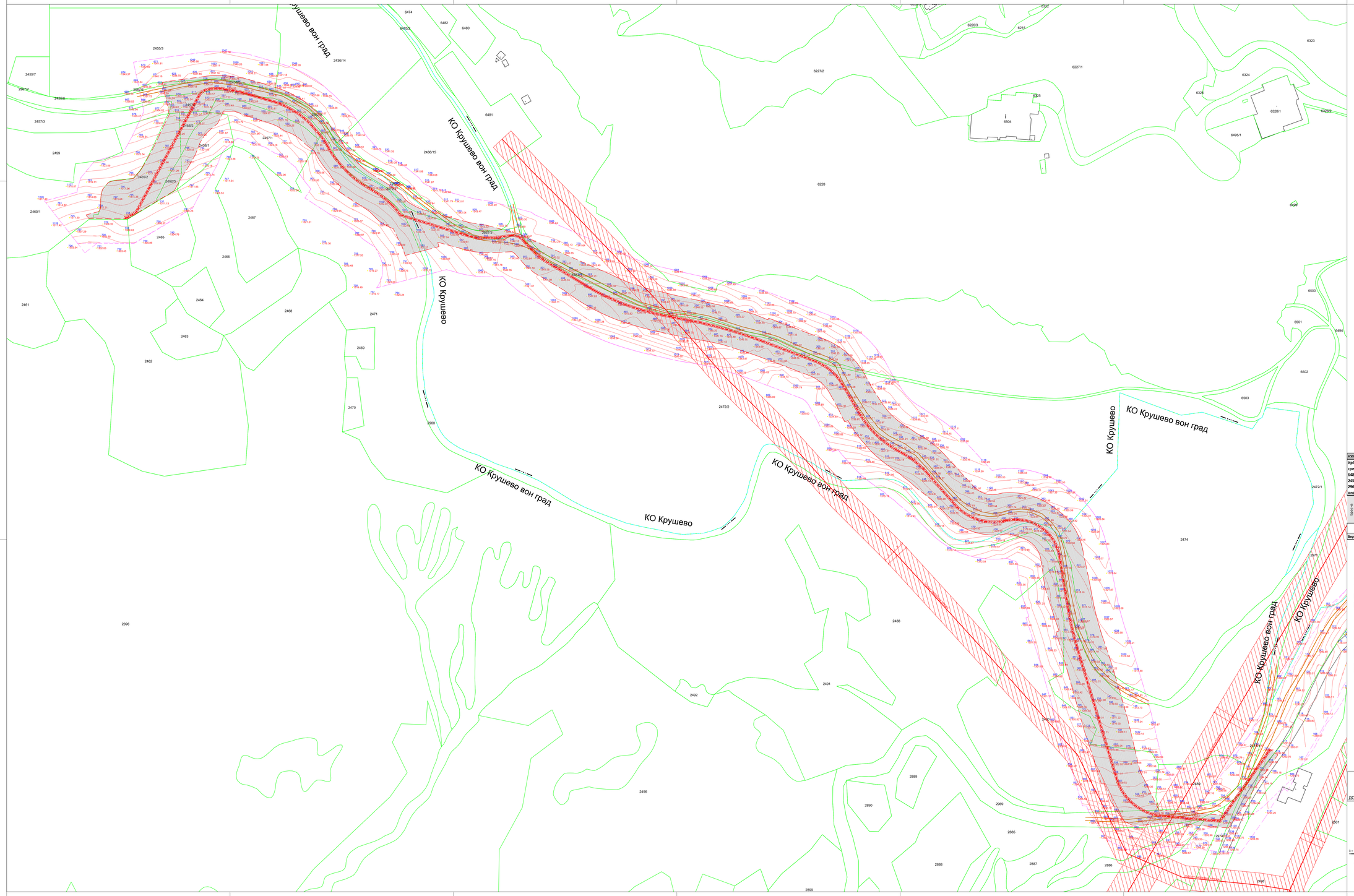

КУМЕРИЧКИ ПОКАЗАТЕЛИ ЗА УРБАНИСТИЧКИТЕ ПАРАМЕТРИ

Урбанистички проект за инфраструктура за спроведување на инфраструктурен вод - средненапонски 12/20 kV кабел до постојна трафостаница на дел од КП бр. 2472/2, 2472/3, 6482, 6483/1, КО Крушево и дел од КП бр. 2436/14, 2436/15, 2436/2, 2455/3, 2455/5, 2457/1, 2457/2, 2457/3, 2458/1, 2458/2, 2460/1, 2460/2, 2460/3, 2471, 2474, 2488, 2490, 2885, 2886, 2967/1, 2967/3, 2967/4, 2967/5, 2967/6, 2968, 2969, 2970/1, 2971/1, 2972, 2974, КО Крушево - егр., во граница на проектен опфат на ПИ за изградба на обиколница околу Крушево од Р517 до Р1306, Општина Крушево

Број на подрачје и градба	Карактерна намена на намена	вид на објект	Должина на кабелски вод	Подрачје на проектен опфат
1.1	Е1.8 - Инфраструктура за пренос на електрична енергија	средненапонски кабел	1337,84	39466,80 m2
Вкупно:			**1337,84 m**	**39466,80 m2**

ЛЕГЕНДА:

- ГРАНИЦА НА ПРОЕКТЕН ОПФАТ 39466.8 m2 / 2784.3 m'
- РП РЕГУЛАЦИОНА ЛИНИЈА
- ГП ГРАНИЦА НА ГРАДЕЖНА ПАРЦЕЛА
- ИНФРАСТРУКТУРНА ГРАДЕЖНА ЛИНИЈА - (СН 12/20kV КАБЕЛ КОН ГЛАВНА ТРАФОСТАНИЦА)
- ЕЛЕМЕНТИ НА СООБРАЌАЈНИЦА
- ОСКА НА СООБРАЌАЈНИЦА
- АСФАЛТИРАНА ПОСТОЈНА СООБРАЌАЈНИЦА
- Е1.8 Е1.8 - ИНФРАСТРУКТУРИ ЗА ПРЕНОС НА ЕЕ

Е1.8 ПЛАНИРАНА НАМЕНА НА ГРАДЕЖАТА

- 10(20) KV НАДЗЕМНА МРЕЖА - ЕВН
- ЗАШТИТЕН ПОЈАС НА 10(20) KV НАДЗЕМНА МРЕЖА - ЕВН
- 35 KV НАДЗЕМНА МРЕЖА - ЕВН
- ЗАШТИТЕН ПОЈАС НА 35 KV НАДЗЕМНА МРЕЖА - ЕВН
- ЗАШТИТЕН ПОЈАС НА ПЛАНИРАН СН КАБЕЛ

ПРИКАЗ НА КАБЕЛСКИ РОВ ПРЕСЕК

ДООЕЛ **ФОРМИ** БИТОЛА

УРБАНИСТИЧКО ПРОЕКТНА ДОКУМЕНТАЦИЈА

Урбанистички проект за инфраструктура за спроведување на инфраструктурен вод - средненапонски 12/20 kV кабел до постојна трафостаница на дел од КП бр. 2472/2, 2472/3, 6482, 6483/1, КО КРУШЕВО И ДЕЛ ОД КП бр. 2436/14, 2436/15, 2436/2, 2455/3, 2455/5, 2457/1, 2457/2, 2457/3, 2458/1, 2458/2, 2460/1, 2460/2, 2460/3, 2471, 2474, 2488, 2490, 2885, 2886, 2967/1, 2967/3, 2967/4, 2967/5, 2967/6, 2968, 2969, 2970/1, 2971/1, 2972, 2974, КО КРУШЕВО И ДЕЛ ОД КП бр. 2436/14, 2436/15, 2436/2, 2455/3, 2455/5, 2457/1, 2457/2, 2457/3, 2458/1, 2458/2, 2460/1, 2460/2, 2460/3, 2471, 2474, 2488, 2490, 2885, 2886, 2967/1, 2967/3, 2967/4, 2967/5, 2967/6, 2968, 2969, 2970/1, 2971/1, 2972, 2974, КО КРУШЕВО - егр., во граница на проектен опфат на ПИ за изградба на обиколница околу Крушево од Р517 до Р1306, Општина Крушево

инвеститор:	Општина Крушево
локација:	Крушево егр, Општина Крушево
овластен планер:	д.и.а Јоргo Шундовски овл.бр.0.0058
изработувачи планери:	д.и.а Др.Милена Ш.Четелева овл.бр.0.0386 д.и.а. Сузана Цветановска овл.бр.0.0336 д.и.а. Зоран Тасевски овл.бр.0.0113 д.и.а. Ивана Ивановска д.и.а. Мр. Дарко Гуревски д.и.а. Мр. Александра Наумовска
изработил/а:	ДОЕЛ „ФОРМИ ДООЕЛ Битола
одговорен:	Јоргo Шундовски
размер:	М=1:1000
дата:	11.2022
бр. бр.:	11-11/12-03

0

ЈОРГО ШУНДОВСКИ
дипл. инж. арх.
ОВЛАСТУВАЧКИ ПЛАНЕР 0058

ФОРМИ ДООЕЛ БИТОЛА

РУЖА НА ВЕТРОВИ

C = 108 ‰
СИ = 98 ‰
СЗ = 33 ‰
И = 75 ‰
З = 151 ‰
ЈИ = 38 ‰
ЈЗ = 69 ‰
Ј = 64 ‰

УРБАНИСТИЧКО РЕШЕНИЕ ЗА ПРОЕКТНИОТ ОПФАТ

ЛИСТ БРОЈ
3

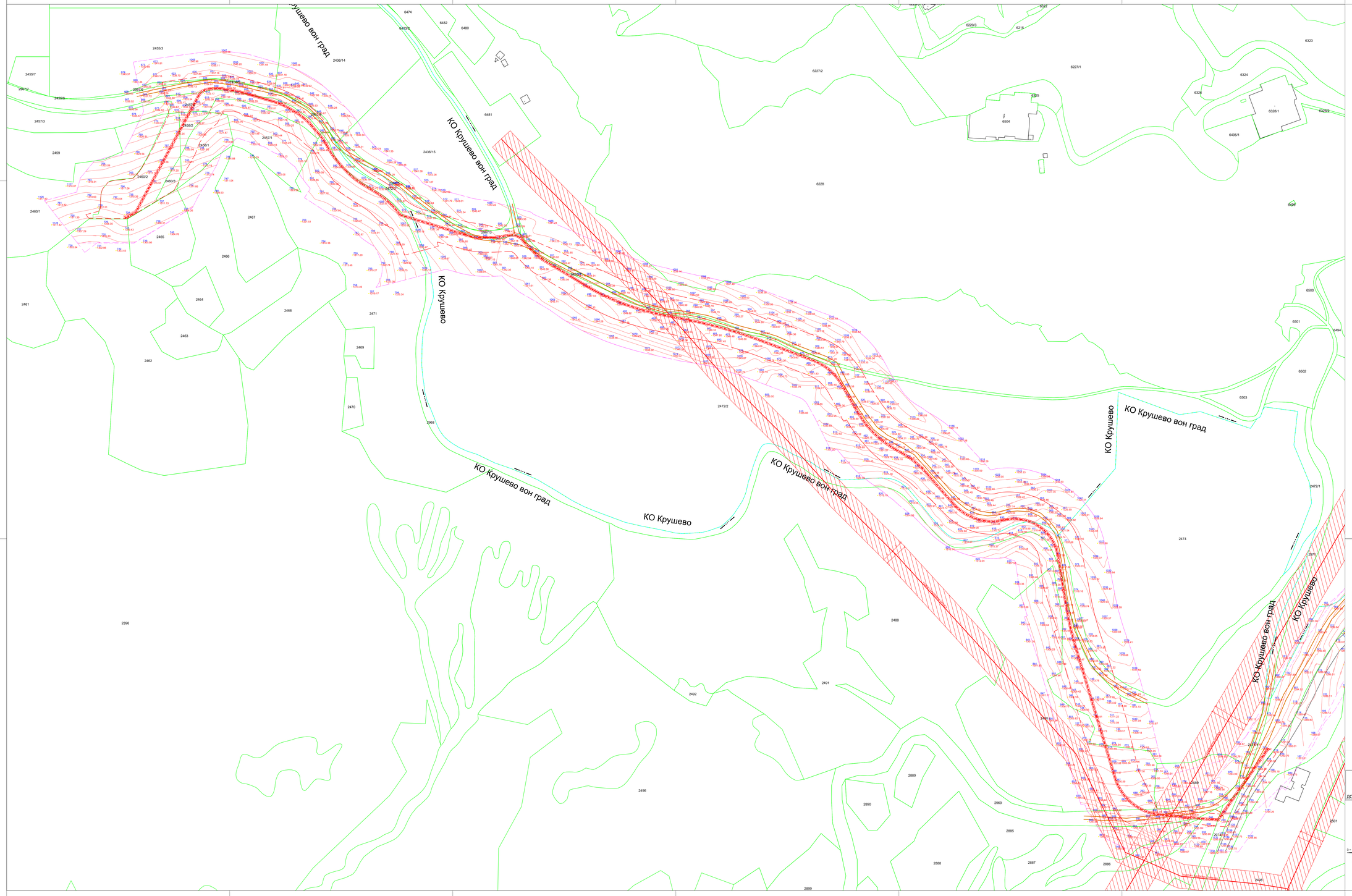

ЛЕГЕНДА:

ГРАНИЦА НА ПРОЕКТЕН ОПФАТ 39466.8 m2

ИНФРАСТРУКТУРНА ГРАДЕЖНА ЛИНИЈА - (СН 10/35kV КАБЕЛ КОН ГЛАВНА ТРАФОСТАНИЦА)

Е1.8 ПЛАНИРАНА НАМЕНА НА ГРАДЕЖАТА

10(20) КV НАДЗЕМНА МРЕЖА - ЕВН

ЗАШТИТЕН ПОЈАС НА 10(20) КV НАДЗЕМНА МРЕЖА - ЕВН

35 КV НАДЗЕМНА МРЕЖА - ЕВН

ЗАШТИТЕН ПОЈАС НА 35 КV НАДЗЕМНА МРЕЖА - ЕВН

ЗАШТИТЕН ПОЈАС НА ПЛАНИРАН СН КАБЕЛ

ДООЕЛ **ФОРМИ** БИТОЛА

УРБАНИСТИЧКО ПРОЕКТНА ДОКУМЕНТАЦИЈА

Урбанистички проект за инфраструктура за спроведување на инфраструктурен вод - градежнинската 10/20 КV кабел до постојна трафостаница на дел од КП бр. 24722, 24723, 6482, 6482/1, КО КРУШЕВО И ДЕЛ ОД КП бр. 2436/14, 2436/15, 24362, 24563, 24565, 24571, 24572, 24573, 24581, 24582, 24601, 24602, 24603, 24604, 24605, 24606, 24610, 24611, 24612, 24613, 24614, 24615, 24616, 24617, 24618, 24619, 24620, 24621, 24622, 24623, 24624, KO Крушево – вр., во рамнина по проектен опфат на ПИ за изградба на обвиткана овод Крушево – P617 до P1306, Општина Крушево

инвеститор:	Општина Крушево
локација:	Крушево вр, Општина Крушево
овластен планер:	
	Д.и.м Јорго Шундовски овл.бр.0.0058
одговорни планери	
	Д.и.м Др.Милена Ш.Четкарева овл.бр.0.0386
	Д.и.м. Сузана Цветковска овл.бр.0.0336
	Д.и.м. Зоран Талевски овл.бр.0.0113
	Д.и.м. Ивана Ристовска
	Д.и.м. Мр. Дејан Гуревски
	Д.и.м. Мр. Александра Наумовска
изработил/а на проектна документација	ДООЕЛ „ФОРМИ ДООЕЛ Битола
одговорен:	Јорго Шундовски
размер:	M=1:1000
дата:	11.2022
бр. бр.:	11-11/12-03

0

ЈОРГО ШУНДОВСКИ
дипл. инженер
ИНЖЕНЕРИ ПЛАНЕР 0058

ФОРМИ
ДООЕЛ БИТОЛА

РУЖА НА ВЕТРОВИ

УРБАНИСТИЧКО РЕШЕНИЕ ЗА ПРОЕКТНИОТ ОПФАТ ПРИЛИКУНИ ТОЧКИ ЗА СИТЕ ВОДОВИ И ГРАДБИ НА ИНФРАСТРУКТУРА

ЛИСТ БРОЈ
4